



**WANDELEN**

**IN VORSELAAR**



**Veel  
plezier!**

**15 UNIEKE  
WANDELROUTES**

## INHOUDSOPGAVE

- |                                       |               |                  |
|---------------------------------------|---------------|------------------|
| ● <b>Langs de Schranshoeve</b>        | <b>0,5 km</b> | <b>pagina 6</b>  |
| ● <b>Kardinaal Van Roey-wandeling</b> | <b>5 km</b>   | <b>pagina 8</b>  |
| ● <b>Monumentenwandeling</b>          | <b>9 km</b>   | <b>pagina 12</b> |
| ● <b>Rondje Vorselaar</b>             | <b>9 km</b>   | <b>pagina 14</b> |
| ● <b>Stroperspad</b>                  | <b>9 km</b>   | <b>pagina 16</b> |
| ● <b>Zandwandeling</b>                | <b>10 km</b>  | <b>pagina 18</b> |
| ● <b>Schranshoevepad</b>              | <b>11 km</b>  | <b>pagina 20</b> |
| ● <b>Ten Troonpad</b>                 | <b>12 km</b>  | <b>pagina 22</b> |
| ● <b>Mie Brooswandeling</b>           | <b>13 km</b>  | <b>pagina 24</b> |
| ● <b>Lovenhoekpad</b>                 | <b>14 km</b>  | <b>pagina 26</b> |
| ● <b>Sint-Pieterswandeling</b>        | <b>16 km</b>  | <b>pagina 28</b> |
| ● <b>Meanderen over water en hei</b>  | <b>16 km</b>  | <b>pagina 30</b> |
| ● <b>Rivier- en boswandeling</b>      | <b>20 km</b>  | <b>pagina 32</b> |
| ● <b>Kapelletjesroute</b>             | <b>36 km</b>  | <b>pagina 34</b> |
| ● <b>Stevige Stapperswandeling</b>    | <b>36 km</b>  | <b>pagina 38</b> |



Ontdek je een probleem tijdens de wandeling? Vul dan het meldingsformulier op [www.routedokter.be](http://www.routedokter.be) in. Op die website vind je ook up-to-date informatie terug over werken of omleidingen.

**WELKOM** in het verrassend en natuurlijk Vorselaar,

Vorselaar is een landelijke, groene gemeente in de Antwerpse Kempen. De Kleine Nete en de Aa snijden hier door de Kempense Heuvelrug en de natte beemden. Akkers, weilanden, naald- en loofbossen geven vorm aan een prachtig landschap. Het open agrarisch landschap, de trage wegen in de groene dorpskern, de natuurdomeinen Lovenhoek en Schupleer en de kasteeldreven maken van onze gemeente een wandelparadijs.

In Vorselaar vind je ook een schat aan onroerend erfgoed. Dit hebben we te danken aan onze fascinerende geschiedenis met een hoofdrol voor ridders, zusters, diamantbewerkers en een heuse kardinaal.

Het klooster, de schandpaal, het historische marktplein met de dorpspomp, de schapenstal, de oude pastorie, de vele kapelletjes of de Schranshoeve zijn een wandeling meer dan waard ... maar de kers op de taart is de sprookjesachtige waterburcht in een betoverend kasteeldomein.

Verrassend en natuurlijk is dan ook de baseline van de gemeente Vorselaar. 15 wandelingen worden in deze folder uitgestippeld en uitgebreid beschreven.

Geniet van het mooie Vorselaar!



## Praktisch

De wandelingen starten aan:

- Het sportcentrum (Oostakker)
- Het gemeentehuis (Markt 14)
- De Schranshoeve (Nieuwstraat 49)

Aan elke startplaats (met laadpaal in de directe omgeving) kan je makkelijk je auto of fiets kwijt.

Bijna alle wandelingen in deze brochure volgen de wandelknooppunten of worden duidelijk tekstueel beschreven. Ontdek je een foutje? Laat het ons weten via [toerisme@vorselaar.be](mailto:toerisme@vorselaar.be). De infoborden of de erfgoedapp zorgen voor extra info.

In de wandelvriendelijke horecazaken in en buiten het centrum kan je genieten van een hapje of een drankje. Icoontjes op de kaartjes geven extra informatie over het parcours.

Bij sommige wandelingen geven we advies over schoeisel. De wandelingen in de Aa-vallei kunnen (zeer) nat zijn na lange periodes van regenval.

Een aantal wandelingen passeren de dorpsgrenzen: Priorij Onze-Lieve-Vrouw-Ten-Troon en de kasteelhoeve in Grobbendonk, natuurgebied Kindernouw, de Heggekapel en Den ouden Hofberg in Poederlee-Lille, het Peertsbos en Hidrodoe in Herentals zijn mooie wandelbestemmingen net voorbij de gemeentegrens.

Veel wandelplezier!



## ERFGOEDAPP

Wie wil genieten van de natuurpracht én de geschiedenis van Vorselaar, kan terecht op de erfgoedapp. Op de erfgoedapp staat een verzameling van verhalen. Ridders, diamantslijpers, zusters en een heuse kardinaal speelden een hoofdrol in het verhaal van Vorselaar. Op de sokkel van de dorpspomp, op het vernieuwde marktplein, vind je de afbeeldingen van deze vier prominente figuren uit onze dorpsgeschiedenis.



Download de erfgoedapp en kom tijdens je wandeltochten alles te weten over de kleine en grote geschiedenis van Vorselaar.

Het logo van de erfgoedapp verwijst naar extra digitale beleving zoals foto's, geluid of filmpjes. Als je de erfgoedapp downloadt, krijg je automatisch een melding als je in de buurt van een toer komt. In deze brochure staat met het erfgoedapp-symbool aangeduid welke wandelingen een extra online belevingslaag hebben.



Kardinaal Van Roey ontmoet Koning Boudewijn in de Brusselse Sint Goedele kerk.



Een diamantslijper is geconcentreerd aan het werk.



De welpen van Sint Joris in Lier bezoeken het kasteel van Vorselaar.



De zusters wandelen in de binnentuinen van het klooster.



0,5  
KM

## LANGS DE SCHRANSHOEVE

Hier, op wandelafstand van het dorpscentrum en middenin een woonlandschap en veel sociale huisvesting, ligt de Schranshoeve: agrarisch erfgoed als een tot monument geïsoleerde, boerderij maar ook het voormalige woonhuis van Kardinaal Jozef Ernest Van Roey.

Tijdens deze leerwandeling lichten we verschillende aspecten over het domein toe via 10 haltes op het pad. Je komt er meer te weten over het bakhuisje, de boomgaard, Kardinaal Van Roey, de Kempense heideschape, ...

### Kom meer te weten over:

Volksdevotie en kapelletjes  
Trage wegen in Vorselaar  
Gilde Sint-Georgius  
De vest en het waterbeleid  
Voeding en landbouw

Kempense traditie van volksspelen  
Oud bakhuis en brood bakken  
De Schranshoeve als monument  
Kardinaal Jozef Ernest Van Roey  
Schapenweide en heideschape

### Route

Je start vooraan aan het kapelletje en gaat via de dreef rechts van de Schranshoeve naar het plein. Over de brug kom je achteraan op het erf van de Schranshoeve terecht. De haltes zijn genummerd.

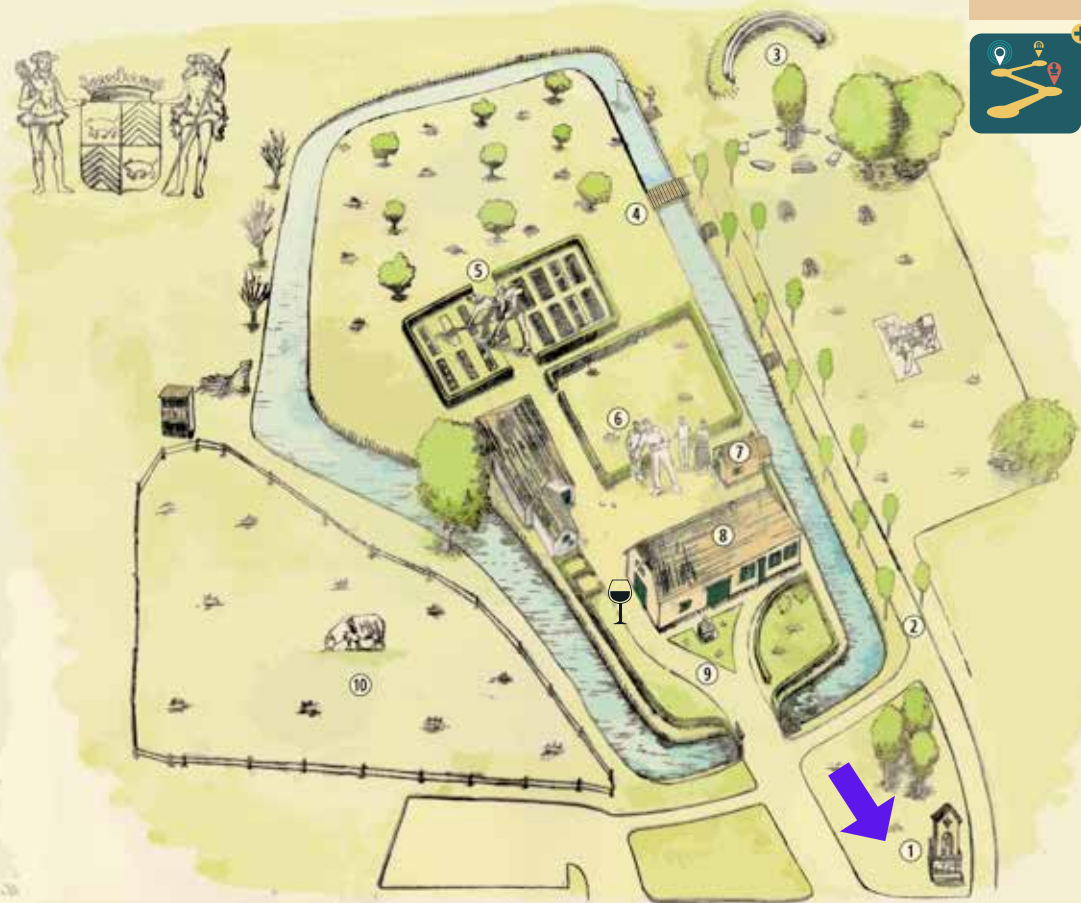
### Vertrek/aankomst

De Schranshoeve  
Schransstraat 49



0,5  
KM

0,5 KM  
onverhard





**5 KM** **KARDINAAL VAN ROEY WANDELING**

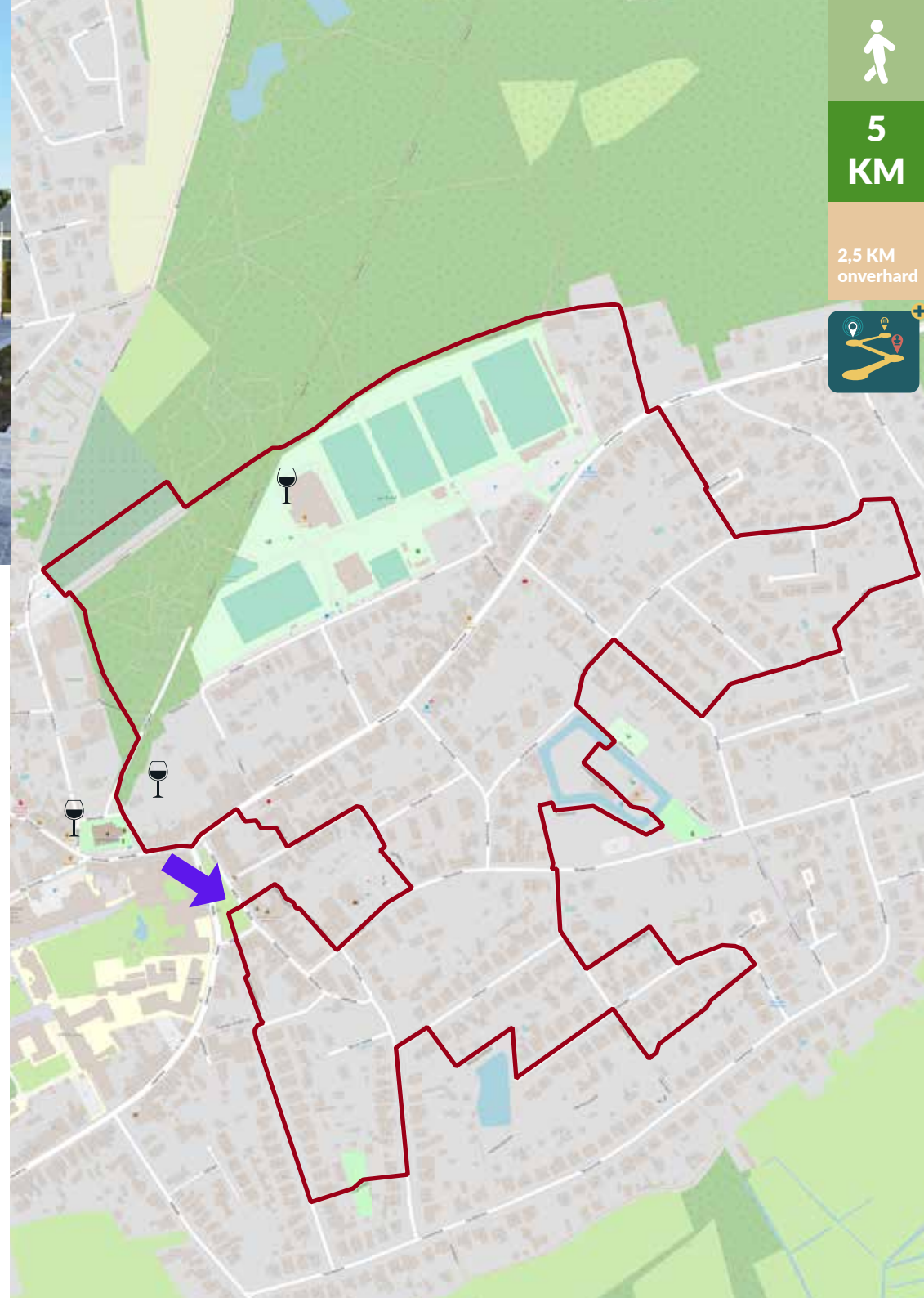
Een trage wegen wandeling van 5 km door de groene dorpskern van Vorselaar. Vorselaar heeft veel 'trage verbindingen', zoals veldwegen, kerkpaden, jaagpadjes, bospaadjes en doorsteekjes. Deze zorgen voor een veilig, ecologisch en mooi recreatief wandelnetwerk in zowel het buitengebied als de dorpskern.

De Kardinaal Van Roey wandeling laat je niet alleen de groene dorpskern zien, maar neemt je ook mee in de verrassende geschiedenis van deze kleine plattelandsgemeente. De wandeltocht begint bij de dorpspomp, waar vier figuren op de sokkel verwijzen naar de geschiedenis van Vorselaar. Eén van deze figuren is Vorselarenaar Kardinaal Van Roey, aartsbisschop en een invloedrijke kerkleider in België tijdens de eerste helft van de 20e eeuw. De wandeling volgt in zijn voetsporen en vertelt zijn verhaal.

**Bezienswaardigheden**

- Dorpspomp - Gemeentepark - Klein kasteeltje (woning erenotar Van den Bossche) - Kaak/schandpaal - Monument Mie Broos - Kerk - Pastorij - Kruisbeeld George Minne (kerkhof) - Kasteeldreef - Schranshoeve - Borstbeeld Kardinaal Van Roey - staande wip Gilde Sint-Georgius - De Tuinfluiter - Geboortebos - Huis Dokter Van Bockstal - Klooster - Frankisch driehoekig Marktplein

**Vertrek/aankomst**  
Gemeentehuis,  
Markt 14, Vorselaar



  
**5 KM**  
2,5 KM onverhard  




Vertrek aan knooppunt **53** aan de dorpspomp.  
 Neem het pad in het Gemeentepark en hou rechts aan.  
 Sla links naar de Nieuwstraat en volg links het Boekenpad.  
 Ga links de Kabinstraat in, richting knooppunt **53**.



Sla rechts het Slijperpad in.  
 Neem daarna links de Riemenstraat.  
 Je bent nu aan de voorkant van de kerk. Ga achter de kerk om en neem de Lindendreef.



Ga rechts het Bladerpad in.  
 Ga uit het bos naar de parking en ga door het kerkhof.  
 Ga op het einde links de Dreef in.  
 Ga tot knooppunt **55**.



Volg de route tot knooppunt **22**.  
 Wandel nu tot knooppunt **61**.  
 Ga verder tot knooppunt **21** en ga richting knooppunt **24**.  
 Neem rechts het Bergafpad.



Sla links de Krokuslaan in.  
 Neem rechts het Madeliefjespad.  
 Ga aan het einde van het pad rechts de Tuinweg in.  
 Neem links het Stampertjespad.



Ga tot knooppunt **20**.  
 Neem links het Kikvorspad.  
 Ga rechts het Schranshoevepad en neem het bruggetje over de vest.



Ga door de tuin en langs het terras naar de voorkant van de Schranshoeve.  
 Neem rechts het Visserspad langs de oever van de vest.  
 Volg tot aan de Nieuwstraat.



Steek over naar de Ravenlaan.  
 Neem links het Tuinfluiterpad.  
 Ga daarna links de Vinkenlaan in.  
 Neem de bocht rechts naar het Vogelnestjespad.



Ga richting knooppunt **52**.  
 Neem rechts het Roodborstjespad.  
 Ga links de Kievitlaan in.  
 Neem links de Veldstraat.



Neem rechts het Kwetterpad.  
 Ga rechts de Merellaan in.  
 Ga rechtdoor via het Van Bockstalpad tot aan de Markt.  
 Ga naar knooppunt **53** aan de dorpspomp.  
 Je bent aan het einde van deze wandeling.



9  
KM

## MONUMENTENWANDELING

Dag, edele dames en heren, ik ben Isabella. Maak je ook een wandelingetje bij dit mooie weer? Eigenlijk heet ik van Rotselaer maar toch ben ik de vrouwe van Vorselaar. Waarschijnlijk ken je mijn grootvader wel, Jan III van Vorselaar. Hij heeft Jeanne d'Arc gekend en hij was ook betrokken bij de stichting van de Leuvense universiteit in 1425. Ik ben de laatste afstammeling van het geslacht van Rotselaer. Na mijn dood wil ik dat mijn kasteel naar mijn neef, Cornelis Van Bergen, gaat. Maar wat bazel ik nu? Je wil zeker de prachtige dreef en de Wouwers zien.

### Bezienswaardigheden

- Schranshoeve - Borstbeeld
- Kardinaal Van Roey -
- Klooster - Kaak of schandpaal
- Monument Mie Broos - Kerk -
- Pastorij -
- Kruisbeeld George Minne (kerkhof)
- Wouwers - 14 Kapellekens -
- Kasteel van Vorselaar -
- Kapelletje van de Dreef

### Knooppunten

- (49) (22) (61) (21) (24) (59) (20) (48) (53) (90)  
 (39) (56) (1) (42) (41) (40) (91) (90) (67) (68)  
 (69) (3) (2) (58) (57) (55) (54) (49)

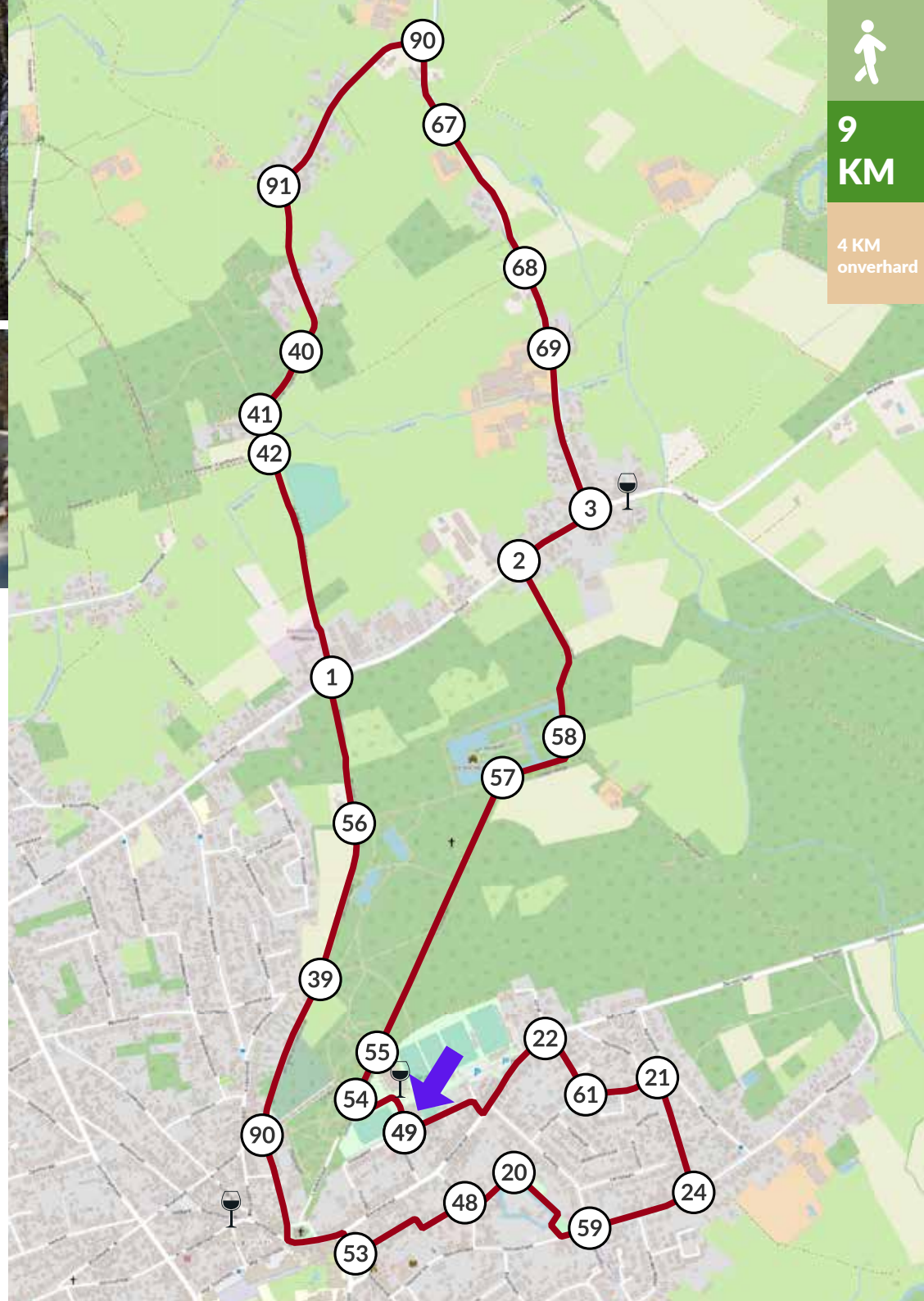
### Vertrek/aankomst

Sportcentrum De Dreef  
Oostakker



9  
KM

4 KM  
onverhard

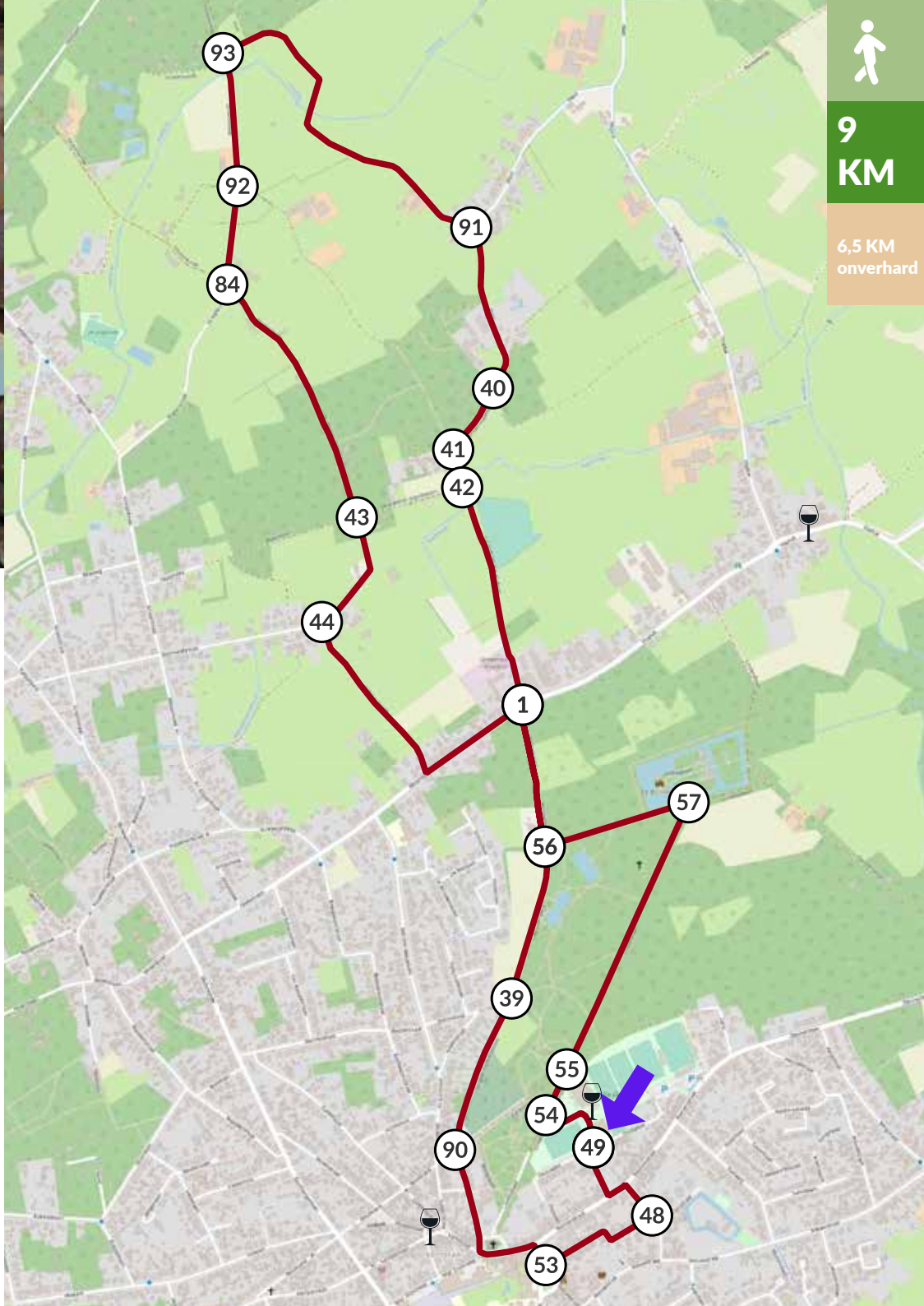






**9 KM STROPERSPAD**

Over mij heb je vast nog niet veel goeds gehoord? In leven heette ik Bertha, maar spoken hebben natuurlijk geen naam. Als waardin van afspanning 'De Koekoek' heb ik verhalen gehoord! Je houdt het niet voor mogelijk. Het leek wel alsof alle gespuis van het dorp naar hier kwam om snode plannen te smeden. Ik zet ze dat nu allemaal betaald. Stropers kwamen er ook, maar die lieten af en toe een konijntje bij me achter waarvan ik nadien lekker kon smullen. Spring maar achter op mijn bezem...



  
**9 KM**  
 6,5 KM onverhard

- Bezienswaardigheden**
- Monument diamantnijverheid -
  - Klooster - Kaak of schandpaal -
  - Monument Mie Broos -
  - Kerk - Pastorij -
  - Kruisbeeld Georges Minne (kerkhof)
  - Wouwers - 14 Kapellekens -
  - Kasteel van Vorselaar - Kapelletje van de Dreef

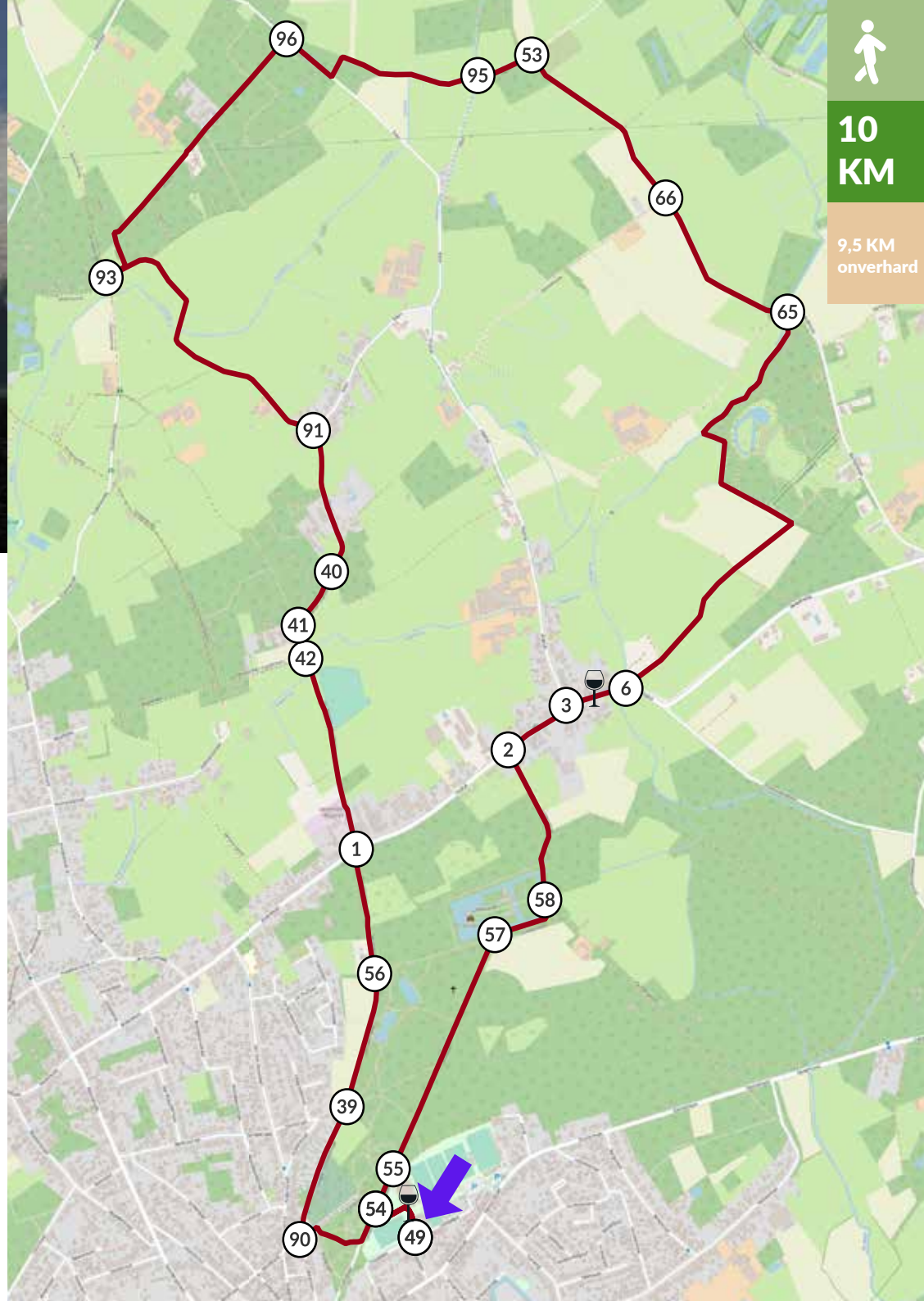
- Knooppunten**
- (49) (48) (53) (90) (39) (56) (1) (44) (43) (84)
- (92) (93) (93) (91) (40) (41) (42) (1) (56) (57)
- (55) (54) (49)

- Vertrek/aankomst**
- Sportcentrum De Dreef  
 Oostakker
- 



**10 KM ZANDWANDELING**

Ik ben Pierke, boer van beroep. Hele dagen op het land, over zandpaden van hier naar daar, het is hard labeur. En gevaarlijk ook. Laatst nog hakte die van hiernaast met een zeis in zijn been. De slimme dokters konden hem niet helpen en wilden zijn been afzetten. Maar nee, eigenwijs als hij was, hing hij zijn gewonde been elke dag boven de beerput. Uit pure wanhoop, natuurlijk, want wie niet kon werken was veroordeeld om te leven in hongersnood en armoede. En zie, het kwam goed! Uit dankbaarheid bouwde hij nu een kapel voor Onze-Lieve-Vrouw der Zeven Weeën. Het wordt een levenswerk, waar nog heel wat mensen ons "Lief Vrouwke" voor een gunst zullen aanroepen.



  
**10 KM**  
 9,5 KM onverhard

- Bezienswaardigheden**
- Kruisbeeld van Georges Minne (Kerkhof) - Wouwers -
  - 14 Kapellekens - Kasteel -
  - Oude gehuchten Strateneinde en Vispluk/Plein -
  - Kapelletje van de Dreef

- Knooppunten**
- (49) (54) (90) (39) (56) (1) (42) (41) (40) (91)  
 (93) (96) (95) (53) (66) (65) (65) (6) (3) (2)  
 (58) (57) (55) (54) (49)

**Vertrek/aankomst**  
 Sportcentrum De Dreef  
 Oostakker





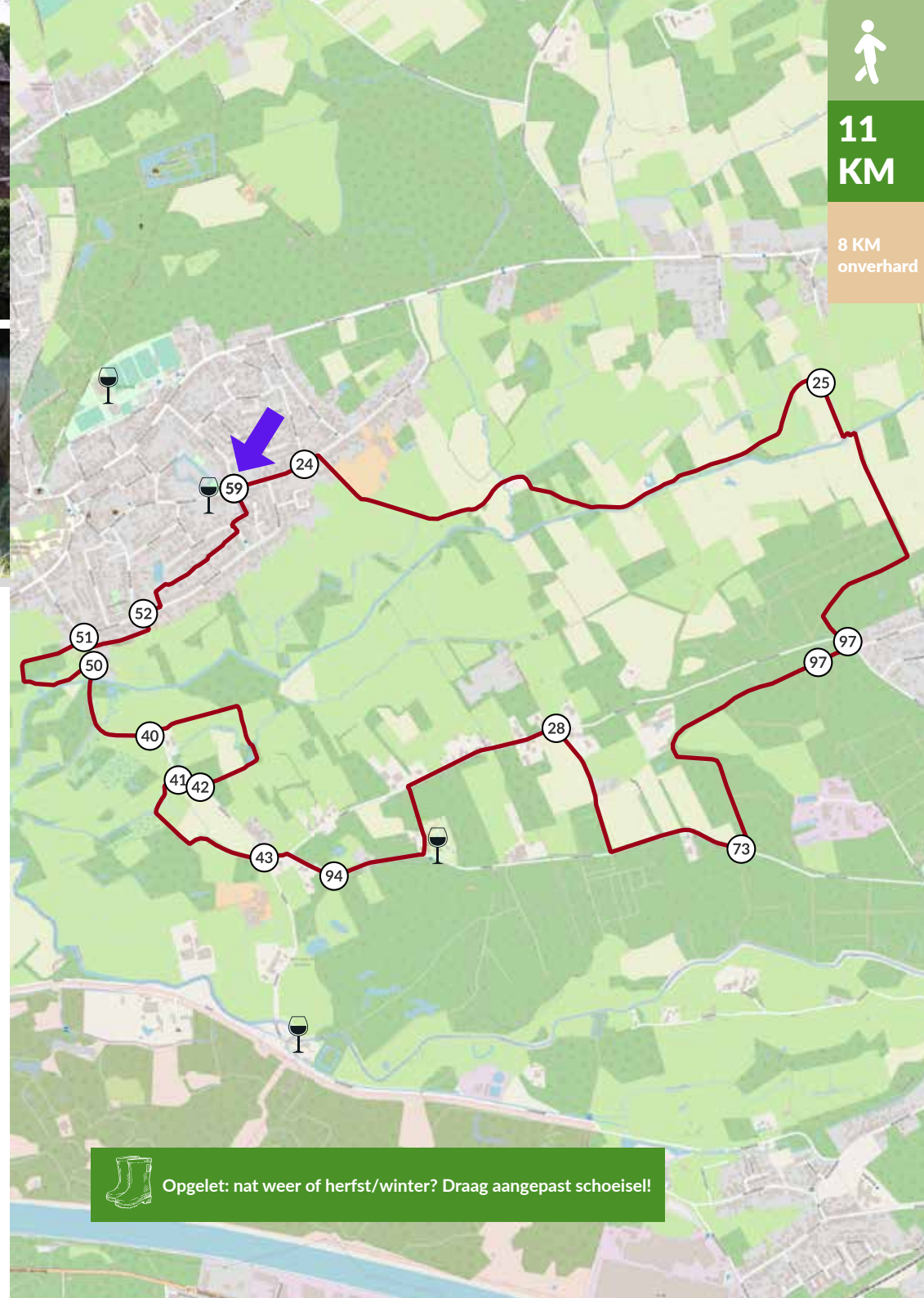
11  
KM

8 KM  
onverhard

11  
KM

## SCHRANSHOEVEPAD

Terwijl ik even uitrust, geniet ik van het geluid van ruisende bomen en het kabbelende water. Ja, het leven als boottrekker is hard. De mooie Kempense grond geeft ons ijzemaal dat we ontginnen en op - door mensen voortgetrokken - platte schuiten transporteren over de beken en grachten om in ons levensonderhoud te voorzien. Oh, wat onbeleefd van me om me niet voor te stellen. Ik ben Sus, geboren en getogen in Vorselaar. Ik woon in het 'straatje', zoals ze de Lepelstraat hier noemen, recht tegenover het huis waar kardinaal Van Roey geboren is (nu het grotere schoolgebouw van de hogeschool). Later verhuisde hij naar de Schranshoeve. Ik ben trots dat ik deze bekende Vorselarenaar toch goed heb gekend.



### Bezienswaardigheden

- Schranshoeve - Borstbeeld
- Kardinaal Van Roey - Nieuw bruggetje over de Aa - Camping 'De Zeven Geitjes' - Kapel van het Heiken - Natuurgebied Schupleer met historische schapenstal - Geboortebos

### Knooppunten

- (59) (24) (25) - bruggetje - (97) (97) (73)
- (28) (94) (43) (43) (41) (42) (40) (50) (51) (51)
- (52) (59)
- Opgelet: tussen 25 en 97 verdwijnt er wel eens een bordje!*

### Vertrek/aankomst

Schranshoeve  
Nieuwstraat 49



Opgelet: nat weer of herfst/winter? Draag aangepast schoeisel!



12  
KM

## TEN TROONPAD

Buig eerbiedig het hoofd voor ridder Arnold van Crayenhem. In 1414 stichtte ik een abdij aan Hulsdonk, langs een weg die van Grobbendonk naar Herentals liep. Vaak wandelde ik met mijn vrouw Johanna naar de watermolen van Grobbendonk waar alle inwoners van de heerlijkheid hun graan kwamen laten malen. Of we zochten de prachtige natuur op tot aan de kapel van het Heiken. Ons gebed heeft de abdij echter niet van onheil gespaard. Door brand en plunderingen bleef alleen nog een ruïne achter. Het klooster van "Den Troon" was van de "Windesheimer-orde". Men beweert zelfs dat Quinten Matsijs hier zijn schilderstalent zou hebben aangescherpt.

### Bezienswaardigheden

Monument diamantnijverheid -  
Klooster - Kaak of schandpaal -  
Monument van de Vrede  
Natuurgebied Schupleer met  
schapenstal - Kapel van het Heiken  
- Uitkijkpunt Natuurpunt - Kinder-  
boerderij 'De Lentehei' - Ruïne Prio-  
rij Onze-Lieve-Vrouw Ten Troon -  
Watermolen - Watertoren

### Vertrek/aankomst

Sportcentrum De Dreef  
Oostakker

### Knooppunten

(49) (48) (53) (52) (51) (50) (40) (41) (43) (94)  
(44) (98) (99) (96) (95) (9) (11) (15) (14) (37)  
(60) (61) (38) (35) (36) (36) (38) (39) (90) (54)  
(49)

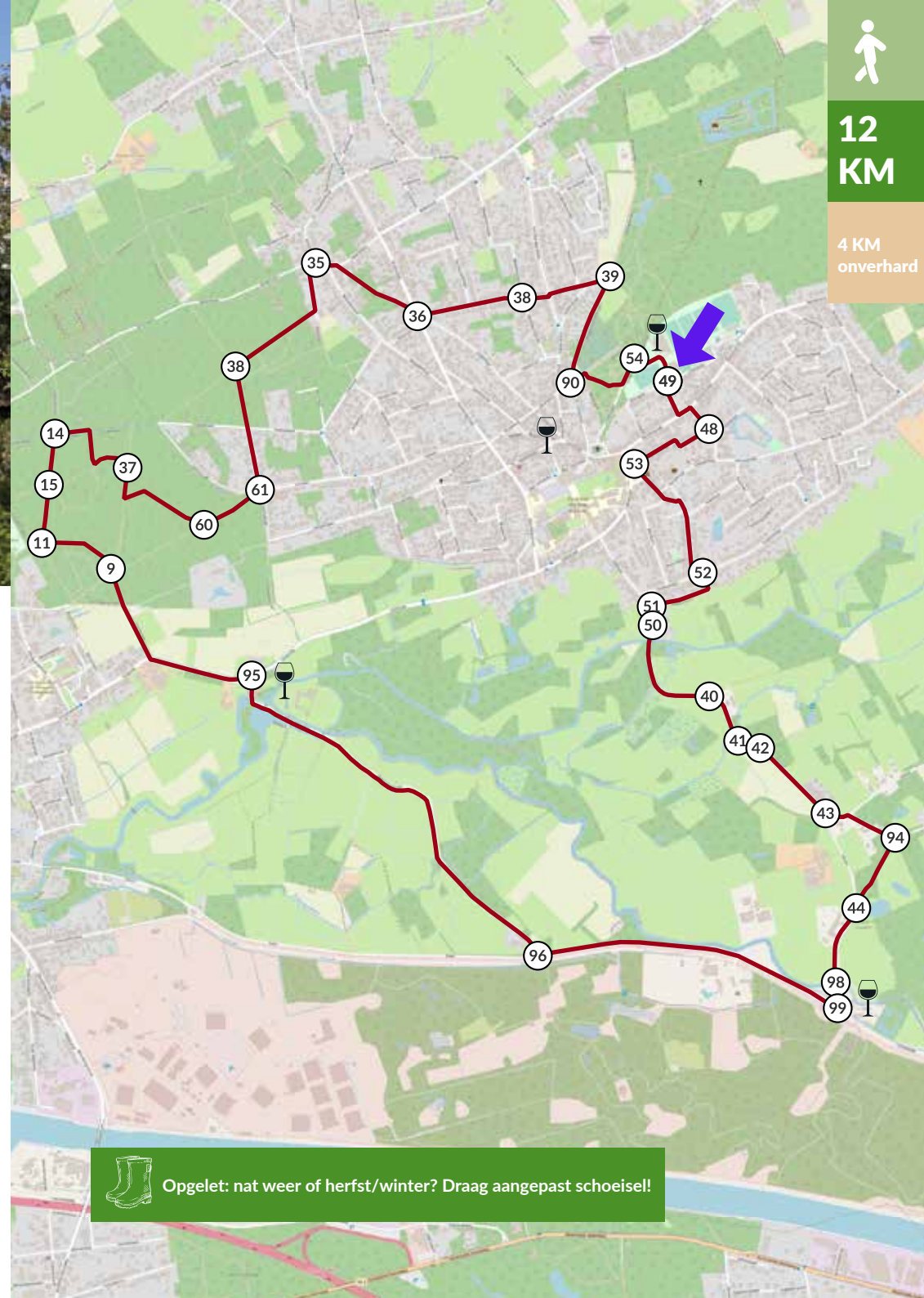
### Aangepaste route voor rolstoel

Ga bij (43) naar (44)  
Ga bij (95) naar (93) en (92)  
Ga bij (92) naar (36)



12  
KM

4 KM  
onverhard



Opgelet: nat weer of herfst/winter? Draag aangepast schoeisel!



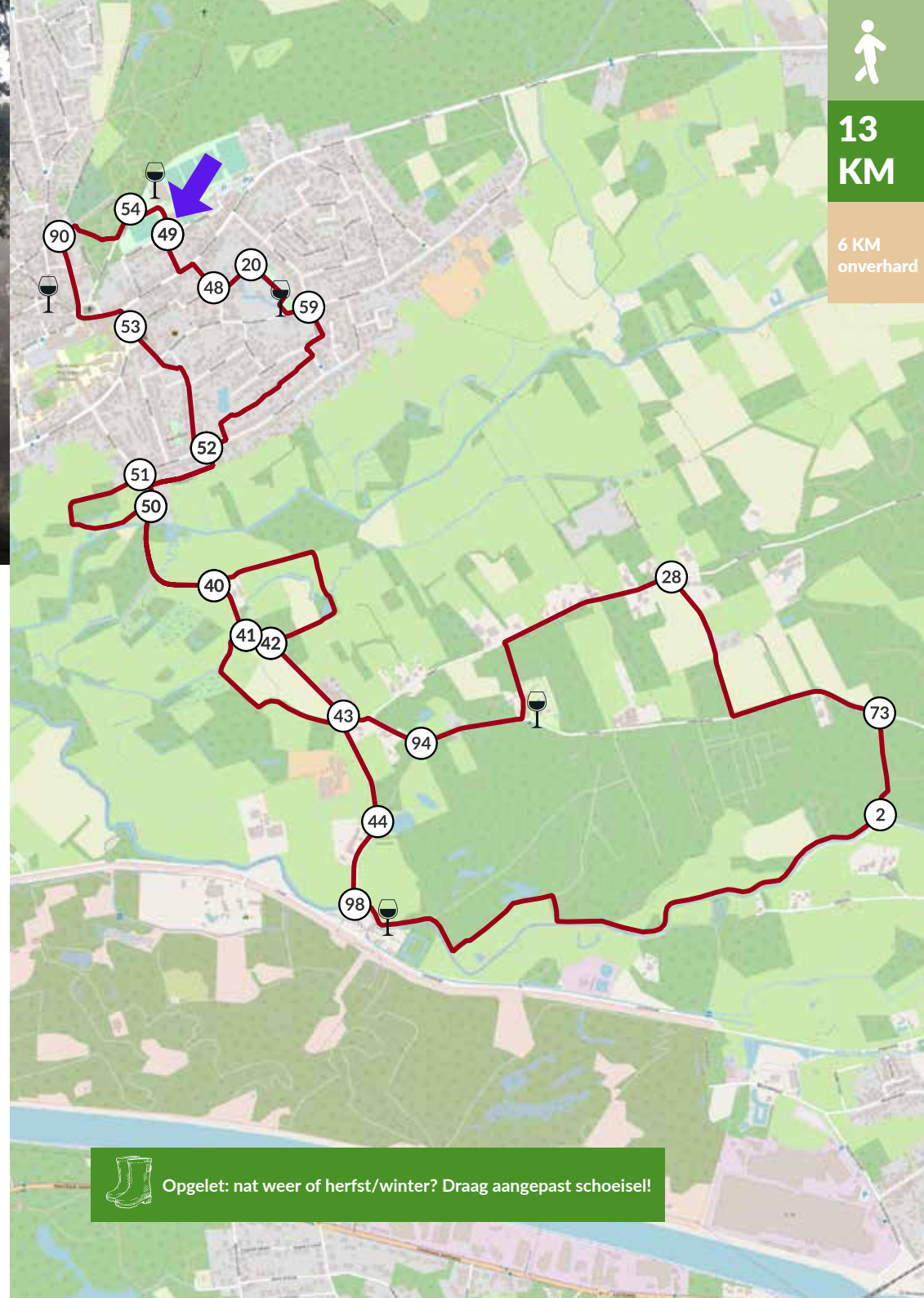
# 13 KM MIE BROOSWANDELING

Pst, jij daar, loop je met me mee? Ja, ik ben een beetje bang want ze zeggen dat die vrouw een heks is. Maria Van Loock heeft ze, ook wel "Mie Broos" genoemd. Ze woont hier op het Heiken. Ik wil koste wat het kost van die puisten af. Ik hoorde dat ze van heinde en verre komen om haar hulp te vragen. Hier en daar pluk ik alvast wat plantjes, zo betaal ik haar voor de zalfjes. Hier sta ik even stil, om te bidden voor een goede afloop.

- Bezienswaardigheden**
- Monument diamantnijverheid
  - Schranshoeve - Borstbeeld Kardiniaal Van Roey- Natuurgebied 'Schupleer' met schapenstal - Kapel van het Heiken - Camping 'De Zeven Geitjes' - Peertsbos (restanten van loopgrachten!) - Kinderboerderij 'De Lentehei' - Monument van de Vrede - Klooster - Kaak of schandpaal - Monument Mie Broos - Kerk - Pastorij

- Knooppunten**
- (49) (48) (20) (59) (52) (51) (51) (50) (40) (42)  
 (41) (43) (94) (28) (73) (2) (98) (44) (43) (42)  
 (41) (40) (50) (51) (52) (53) (90) (54) (49)

- Vertrek/aankomst**
- Sportcentrum De Dreef  
 Oostakker



 **13 KM**  
 6 KM onverhard

 **Opgelet: nat weer of herfst/winter? Draag aangepast schoeisel!**

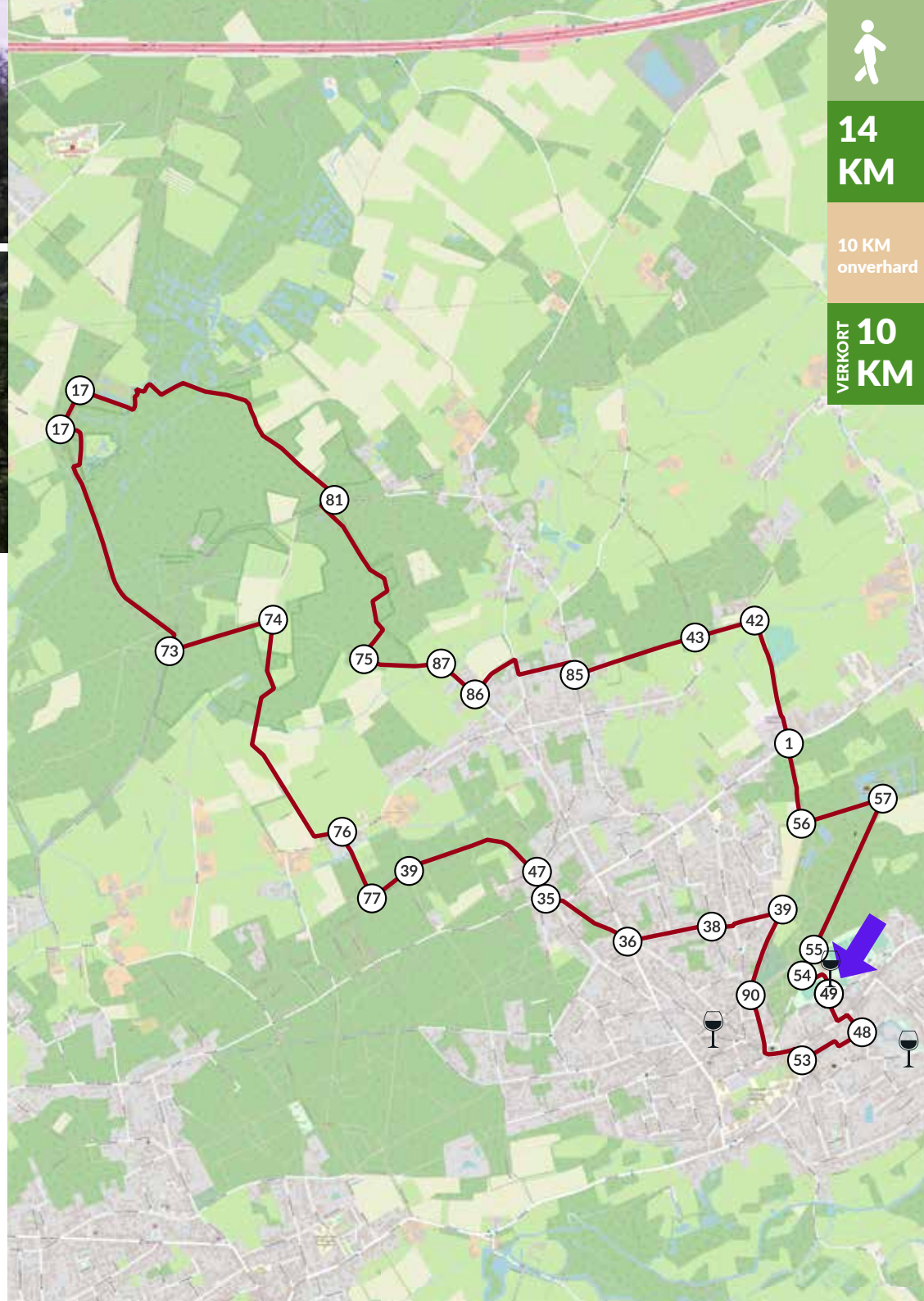


**14 KM** **LOVENHOEKPAD**

Mag ik me even voorstellen? Ik ben Bubo, de oehoe. Vroeger moest ik mijn woonplaats delen met de mensen. Hier en daar kan je nog sporen zien van het oude gehucht hier op de Lovenhoek. Er was zelfs een café hier: "In den Loozen Weireldt"! Maar sinds Natuurpunt het gebied beheert, kunnen mijn dierenvrienden en ik hier weer naar hartenlust ronddolen in de bossen en over de heide. Hoor je die 'zoetelief' of de boomleeuwerik die je probeert te verleiden met zijn gezang? Jij daar beneden staat oog in oog met mevrouw het schaap of mijnheer de bever. Maar ik kan vanuit de lucht de natuurpracht nog beter zien. Vlieg je met me mee?

- Bezienswaardigheden**
- Monument diamantnijverheid
  - Klooster - Kaak of schandpaal - Monument Mie Broos - Kerk - Pastorij - Kruisbeeld Georges Minne
  - Natuurgebied Lovenhoek - Krab-bels - Kapelletje van de Lovenhoek - 14 Kapellekens - Kasteel - Kapelletje van de Dreef
- Vertrek/aankomst**
- Sportcentrum De Dreef Oostakker

- Knooppunten**
- (49) (48) (53) (90) (39) (38) (36) (36) (35) (47)
- (39) (77) (76) (74) (74) (73) (73) (17) (17) (81)
- (81) (75) (87) (86) (85) (85) (43) (42) (1) (56)
- (57) (55) (54) (49)
- Verkorte afstand (10 km)?**  
Sla aan knooppunt (74) af naar rechts naar knooppunt (75)
- 





16  
KM

## SINT-PIETERSWANDELING

Bonjour, pélerin, wees welkom! Hilaire is de naam, "De Suisse" van de Sint-Pietersparochie, afgevaardigd door het kapittel van Kamerijk. Groot is mijn macht, van Vorselaar tot Lille. Vorselaar is immers een "volle" kerk. Vorselaar is de moederparochie en Lille/Poederlee zijn 2 dochterparochies. Ik waak niet alleen over de onmetelijke bezittingen van de kerk maar ook over het zielenheil van de parochianen. Ik oordeel streng maar rechtvaardig. Neem dus je pet af en buig je hoofd als je mij tegenkomt op je pelgrimstocht langsheen de kerken van mijn parochie.

### Bezienswaardigheden

Kapelletje van de Dreef -  
Kasteel - domein Berkelhoeve -  
Monument verbroedering  
Lille-Vorselaar - Kerk van Lille -  
Kerk van Poederlee - Kapel van  
Achterste Sassenhout - Aanplant  
kapel Sassenhout - Schranshoeve  
met borstbeeld kardinaal Van Roey -  
Monument diamantnijverheid

### Knooppunten

(49) (54) (55) (57) (58) (2) (3) (6) (65) (64)  
(63) (8) (9) (15) (14) (13) (12) (11) (86) (85)  
(84) (5) (79) (63) (62) (60) (25) (24) (59) (20)  
(48) (49)

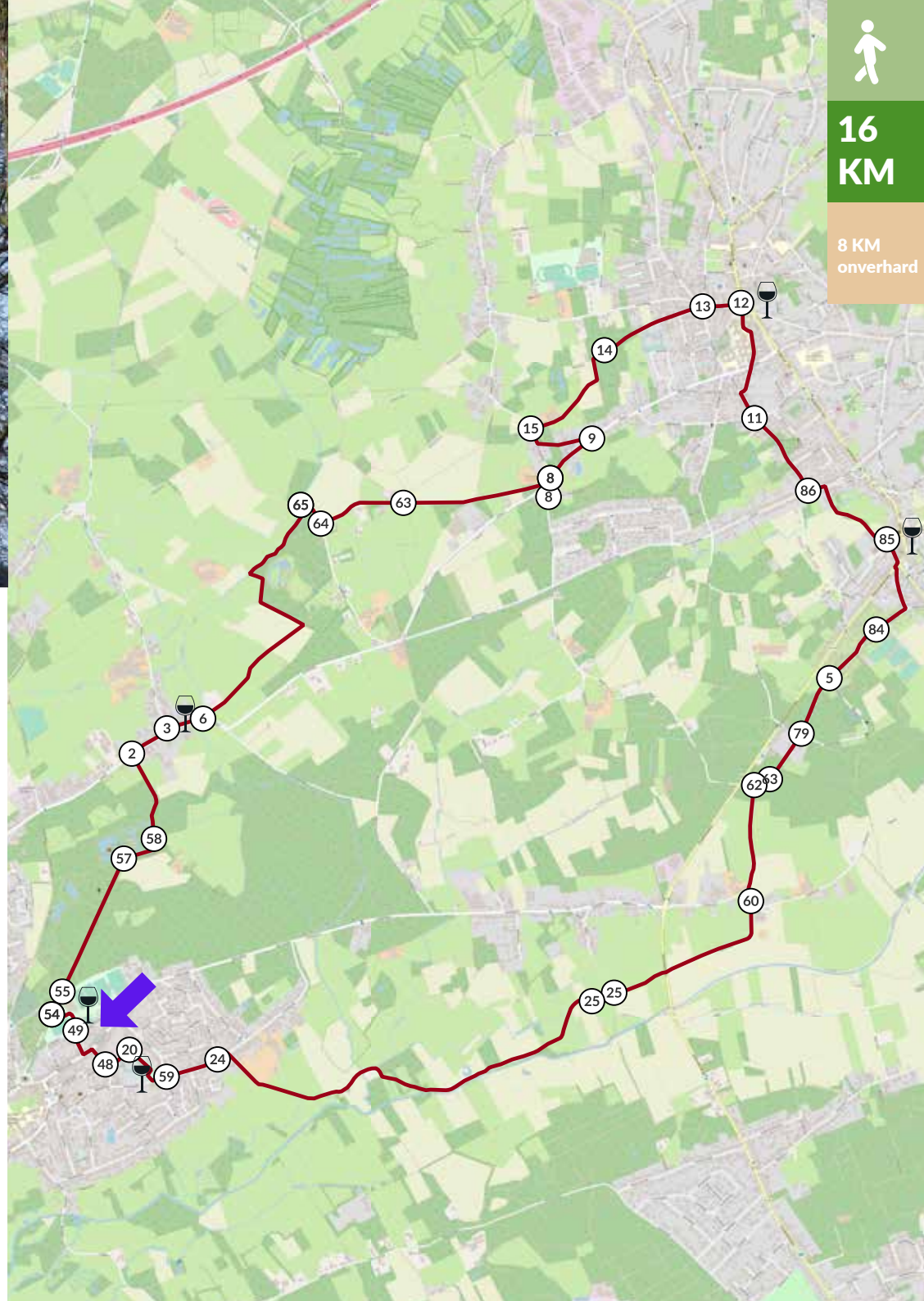
### Vertrek/aankomst

Sportcentrum De Dreef  
Oostakker



16  
KM

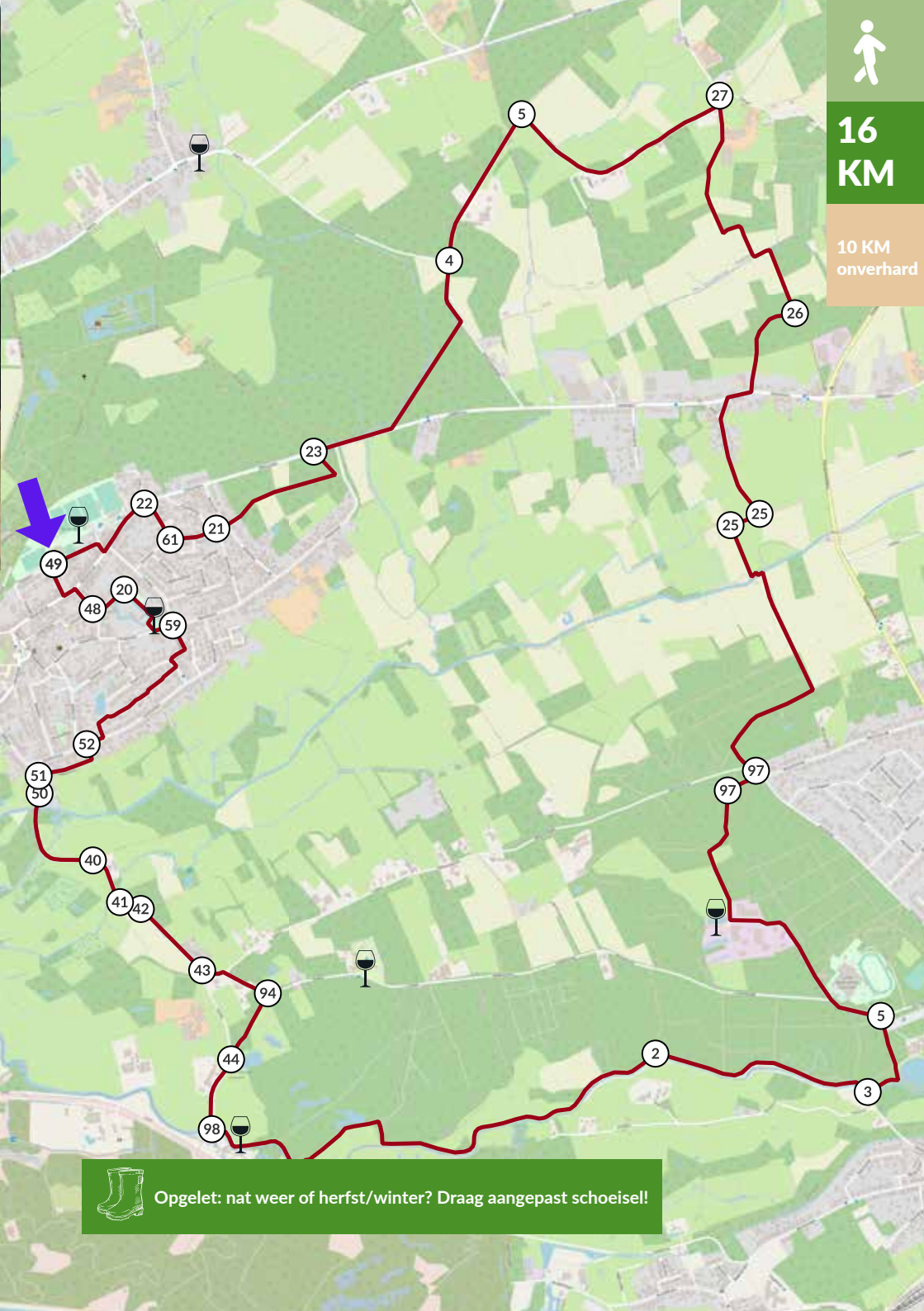
8 KM  
onverhard






**16 KM** **MEANDEREN OVER WATER EN HEI**

Nee, je hebt geen honger en je hebt niet te lang in de zon gezeten. Ik ben het echt, de watergeest, zwevend boven de velden rondom de waterlopen waarlangs je loopt. Hoe prachtig is het landschap toch! Kan je je voorstellen dat dit over decennia niet meer zal bestaan? Je hoeft niet bang te zijn, ik spreek geen vloek over je uit maar roep je op, in al mijn beminnelijkheid, om het milieu te sparen in wat je doet elke dag. Kijk rondom je en laat die schoonheid niet verloren gaan.



 **16 KM**  
10 KM onverhard

**Bezienswaardigheden**

- Kapel van Zittaart - bruggetje over AA - Hidrodoo - Sportcentrum Netepark - Peertsbos (restanten van loopgraven!) - Kinderboerderij 'De Lentehei' - Kapelletje van het Heiken - Schapenstal - Geboortebos - Schranshoeve met borstbeeld kardinaal Van Roey - Monument diamantnijverheid

**Knooppunten**

- 49 22 61 21 23 4 5 27 26 25  
97 5 3 2 98 44 94 43 42 41  
40 50 51 52 59 20 48 49

Opgelet: tussen 25 en 97 verdwijnt er wel eens een bordje!

**Vertrek/aankomst**

Sportcentrum De Dreef Oostakker



 Opgelet: nat weer of herfst/winter? Draag aangepast schoeisel!



20  
KM

## RIVIER- EN BOSWANDELING

Hé! Je moet niet bang zijn. Ik ben Rik, de beekprik. Ik lijk misschien wel op een slang, maar ik ben maar een vis. Wat een luxe om te mogen rondzwemmen in één van de zuiverste rivieren van Vlaanderen! Ik wil de wondere natuur van mijn leefomgeving graag met jullie delen. Maar let op, respecteer alle leden van het dierenrijk en de schoonheid van het plantenrijk, de fauna en flora. En zorg er natuurlijk ook voor dat je niet hetzelfde overkomt als Jan Vander Langersteden in 1412 en op de rechte paden blijft. Zo loop je niet verloren. Ik wens je een wonderlijke dag toe!

### Bezienswaardigheden

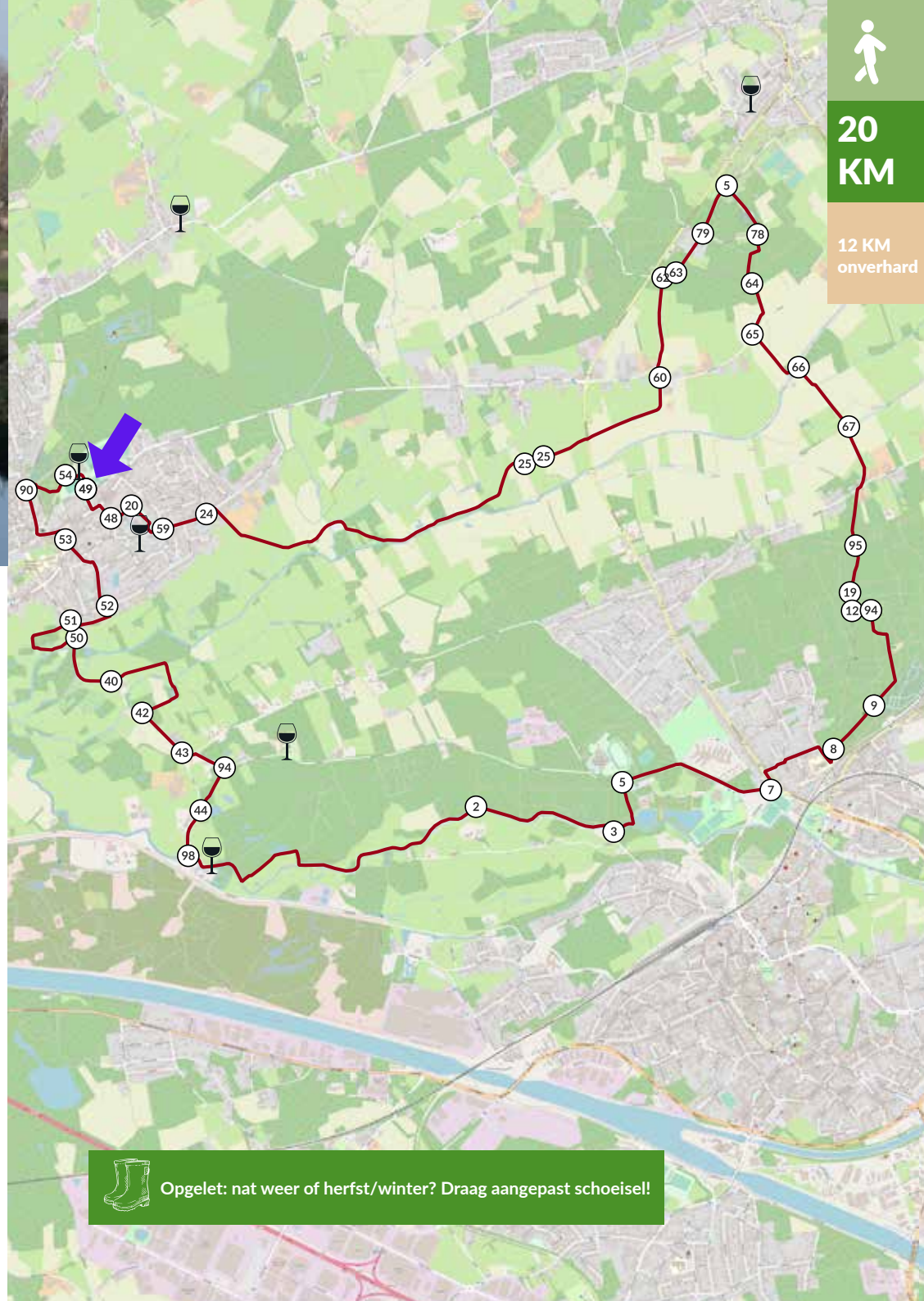
Monument diamantnijverheid - Schranshoeve - Borstbeeld kardinaal Van Roey - Aanplant kapel Sassenhout - Kapel van Achterste Sassenhout - Heggekapel - Saske met vistrap - Toeristentoren - Sportcentrum Netepark - Kinderboerderij 'De Lentehei' - Uitkijkpunt Natuurpunt - Kapel van het Heiken - Schapenstal - Monument van de Vrede - Klooster - Kaak of schandpaal - Monument Mie Broos Kerk - Pastorij

### Knooppunten

49 48 20 59 24 25 60 62 63  
79 5 78 64 65 66 67 95 19  
12 94 9 8 7 5 3 2 98  
44 94 43 42 40 50 51 51 52  
53 90 54 49

### Vertrek/aankomst

Sportcentrum De Dreef  
Oostakker



20  
KM

12 KM  
onverhard



Opgelet: nat weer of herfst/winter? Draag aangepast schoeisel!



32  
KM

## KAPELLETJESROUTE

Deze route zorgt voor 32 km fiets- of wandelgenot op hard en onverhard terrein. Meestal vind je de kapelletjes op de verharde wegen, maar net zo goed kom je ze ook tegen op mooie zandwegen midden in het Vorselaarse natuurpracht.

Kapelletjes zijn een dynamisch gegeven: soms verdwijnen ze, soms komen ze terug of worden ze opgewaardeerd. Maar één ding is zeker: ze behoren tot ons religieus erfgoed. Vele vrijwilligers zorgen ervoor dat onze kapelletjes in de Mariamaand mei spic en span zijn.

Het is een beleving om te fietsen of te wandelen langs de vele kapelletjes in onze prachtige gemeente.

### Vertrek/aankomst

Je kan starten aan een kapelletje naar keuze, maar parkeren kan je best op één van deze parkings:

- Centruumparking Nieuwstraat
- Parking Schranshoeve (Nieuwstraat 49)
- Parking Oostakker



### Kapelletjes

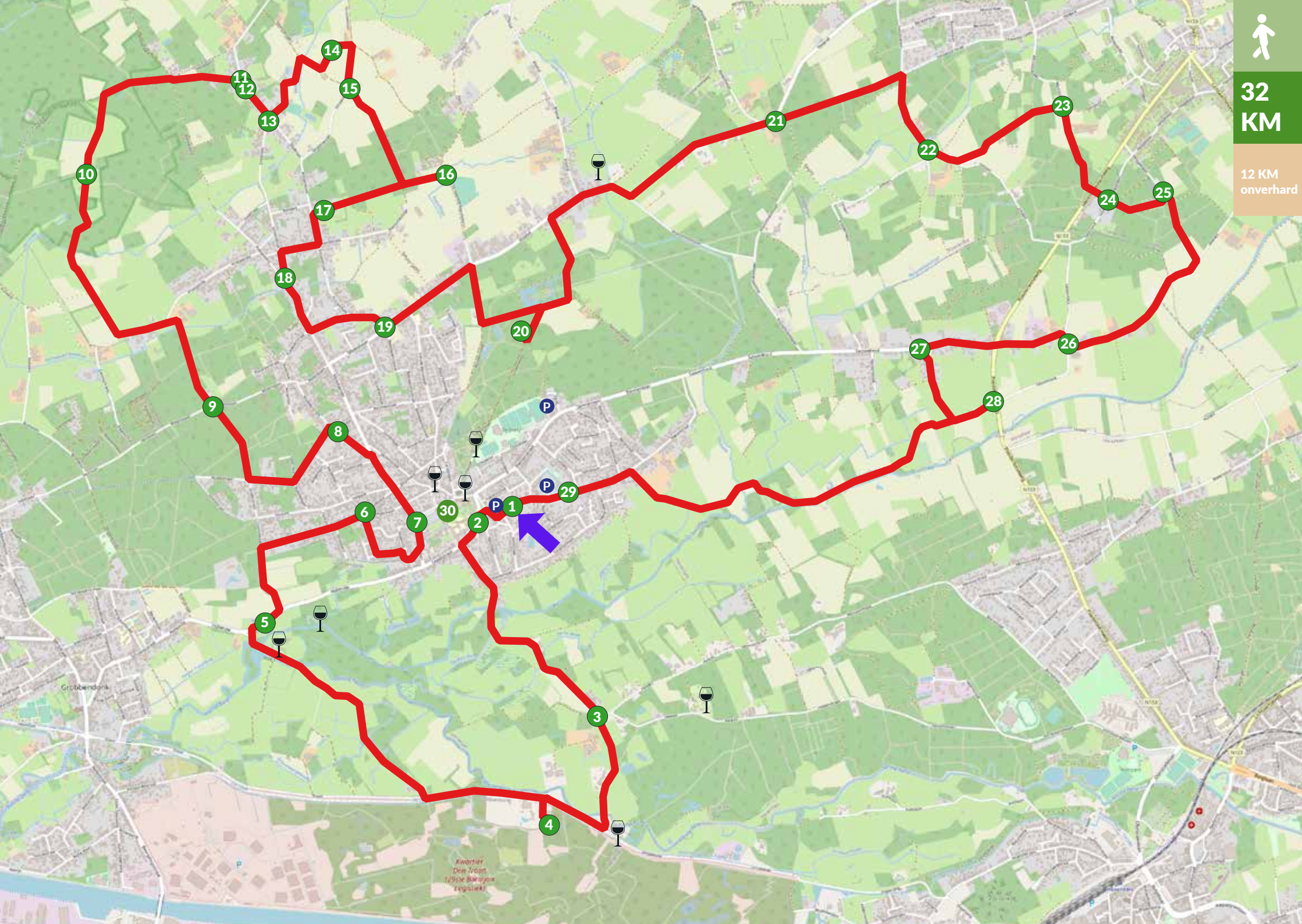
1. Kapel Nieuwstraat
2. Mariabeeld Lepelstraat
3. Kapel Heiken
4. Priorij O-L-V Ten Troon
5. Kapel Kasteelhoeve
6. Kapel Kempenlaan
7. Kapel Goorbergenlaan
8. Mariabeeld Maalderstraat
9. Kapel Molenbaan
10. Kapel Lovenhoek
11. Kapel Zegbroek  
(vroeger Postiljon)
12. Mariabeeld huis Zegbroek
13. Kapel Zegbroek splitsing
14. Mariabeeld poort Strateneinde
15. Mariabeeld huis Strateneinde
16. De 14 Kapellekens
17. Kapel Maashoek
18. Kapel Pallaaraard
19. Kapel Klissenhoek
20. Kapel Kasteeldreef
21. Kapel Berkelheide
22. Kapel Zittaart
23. Kapel Schrieken
24. Kapel Neerzand
25. Heggekapel
26. Kapel Achterste Sassenhout
27. Kapel Kweek
28. Haagkapel Sassenhout
29. Kapel Schranshoeve
30. Kapel kloostertuin





32  
KM

12 KM  
onverhard





36  
KM

## STEVIGE STAPPERSWANDELING

Ons ken je zeker nog, de broers Bart en Geert Wellens? Dit is het mooie dorp waar we leerden fietsen en waar onze droom begon, het dorp waar de mensen ons toejuichten toen we kampioen werden in de cyclocross. Op de paden waar jij nu loopt hebben wij onze eerste kilometers gereden. Af en toe reden we “binnendoor”, wanneer we te lang hadden staan gluren naar een eekhoorn die beukenootjes zocht in het bos of naar een verliefd koppeltje aan de waterkant. Per fiets ging het snel, maar jij moedige wandelaar, zal er ook stevig de pas in moeten zetten. Knap dat jullie zo sportief zijn!

### Bezienswaardigheden

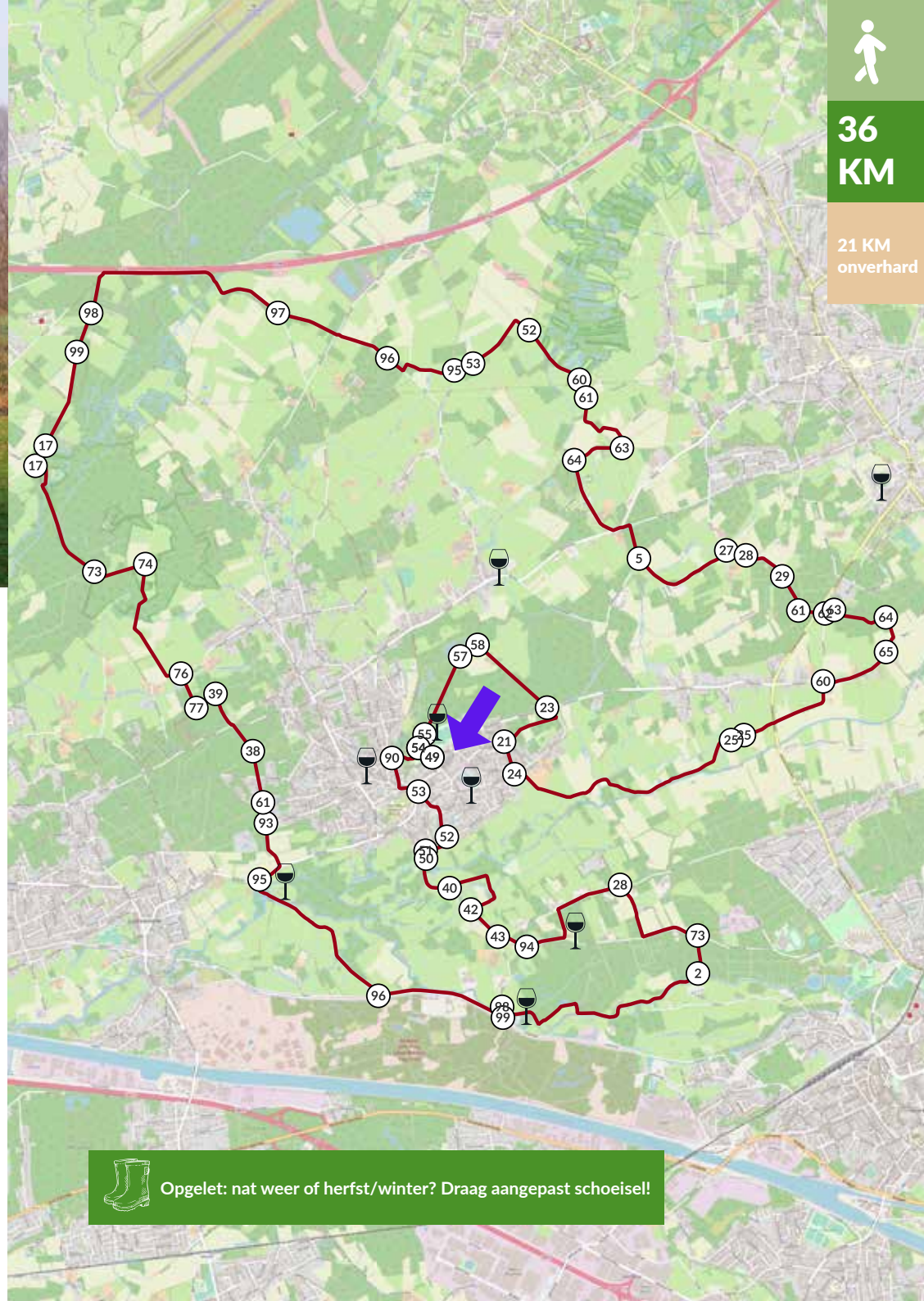
Kerk - Monument Mie Broos - Kaak of schandpaal - Klooster - Monument van de Vrede - Schapenstal - Kapel van het Heiken - Camping 'De Zeven Geitjes' - Peertsbos (restanten van loopgrachten!) - Kinderboerderij 'De Lentehei' - Priorij Ten Troon - Watermolen Grobbendonk - Natuurgebied Lovenhoek met kapel - Kapel van Achterste Sassenhout - Aanplant kapel Sassenhout - Kasteel - Kapelletje van de Dreef

### Knooppunten

49 54 90 53 52 51 50 40 42  
43 94 28 73 2 98 99 96 95  
93 61 38 39 77 76 74 74 73  
73 17 17 99 98 97 96 95 53  
52 60 61 63 64 5 27 27 28  
29 61 62 63 64 65 60 25 25  
24 21 23 58 57 55 54 49

### Vertrek/aankomst

Sportcentrum De Dreef  
Oostakker



36  
KM

21 KM  
onverhard



Opgelet: nat weer of herfst/winter? Draag aangepast schoeisel!

# Info nodig?

Interesse in andere wandelingen of fietsroutes? Elke folder kan je downloaden via [www.vorselaar.be/wandelen](http://www.vorselaar.be/wandelen) of [www.vorselaar.be/fietsen](http://www.vorselaar.be/fietsen). Of spring eens binnen in het gemeentehuis of de bibliotheek voor een papieren versie. Ook in de meeste lokale horecazaken kan je wandelfolders vinden!

Deze wandelfolder is het resultaat van de samenwerking tussen lokaal bestuur Vorselaar en geëngageerde burgers.

## Contacteer ons

tel: 014 50 11 01

[info@toerismevorselaar.be](mailto:info@toerismevorselaar.be)

Volg ons ook op:



[www.facebook.com/infovorselaar](https://www.facebook.com/infovorselaar)



[www.instagram.com/infovorselaar](https://www.instagram.com/infovorselaar)



*Speciale dank aan fotografen Chris Huysmans, Adrie de Kok en de beeldbank van Kempens Karakter*

