

LEGENDE GRAFISCH VERODENEND PLAN

- grens RUP "Van de Wervelaan"
- grens bestemmingsstrook
- artikel 1 woongebied Van De Wervelaan II
- artikel 2 woonwervelgebied – bebost
- artikel 3 woonwervelgebied – landbouw
- artikel 4 overdrukzone ruiming waterloop
- artikel 5 indicatieve verbinding

LEGENDE FETTELIJKE TOESTAND

- perceelsgrenzen
- kadastrale perceelnummer
- bebouwing
- veranda, bergplaats, open loods (hout, betonnenplak, metaal,...)

Gezien en vochtdig aangenomen door de gemeenteraad van Vorselaar
In zijn zitting van 31/08/2009
Op bevel :

de secretaris
Tinneke Claeys

de burgemeester
Lieven Janssens

Het college van burgemeester en schepenen bevestigt dat ordermatig plan ter
inzage van het publiek op het gemeentehuis van Vorselaar werd neergelegd
van 01/10/2009 tot 29/11/2009
Vanwege het college :

de secretaris
Tinneke Claeys

de burgemeester
Lieven Janssens

Gezien en definitief goedgekeurd en aangenomen door de gemeenteraad
van Vorselaar in zijn zitting van 25/01/2010
Op bevel :

de secretaris
Tinneke Claeys

de burgemeester
Lieven Janssens

Dit plan werd opgesteld met de grootst mogelijke aandacht voor nauwkeurigheids. Deze
gegevens kunnen echter enkel aangewend worden voor de opmaak van bestemmingsplannen.
Een opmerking ter plaatse kan eventueel meer nauwkeurigheids bijbrengen.

PROVINCIE ANTWERPEN
ARRONDISSEMENT TURNHOUT
GEMEENTE VORSELAAR

Ruimtelijk UitvoeringsPlan
VAN DE WERVELAAN
GRAFISCH VERODENEND PLAN

Dit document van 18 mei 1999 houdende de opstelling van de ruimtelijke ordening, en later wijzigingen.



Intercommunale
Ontwikkelingsmaatschappij
voor de Kempen

Antwerpsdreef 1 B-3440 Diel
1014-00 00 91 F 014-00 07 22
Kortrijksesteenweg 101
www.ikok.be

DE KUNSTEN EN LETTEREN

R. G. DE WYTSCHER
Raadsheer - Gemeenteraad

D. NENTEN
Raadsheer - Gemeenteraad

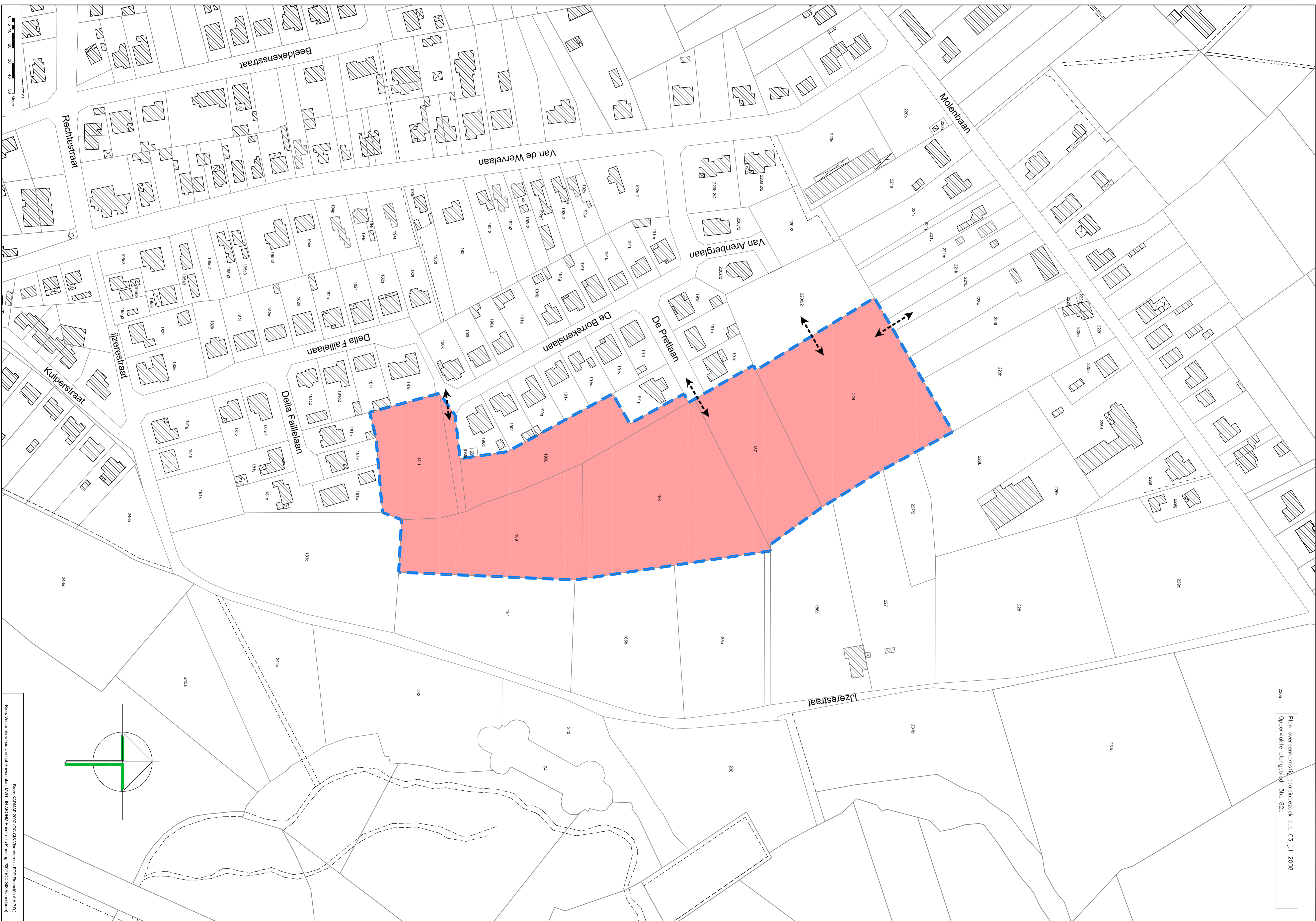
DE KUNSTEN EN LETTEREN

Raadsheer - Gemeenteraad

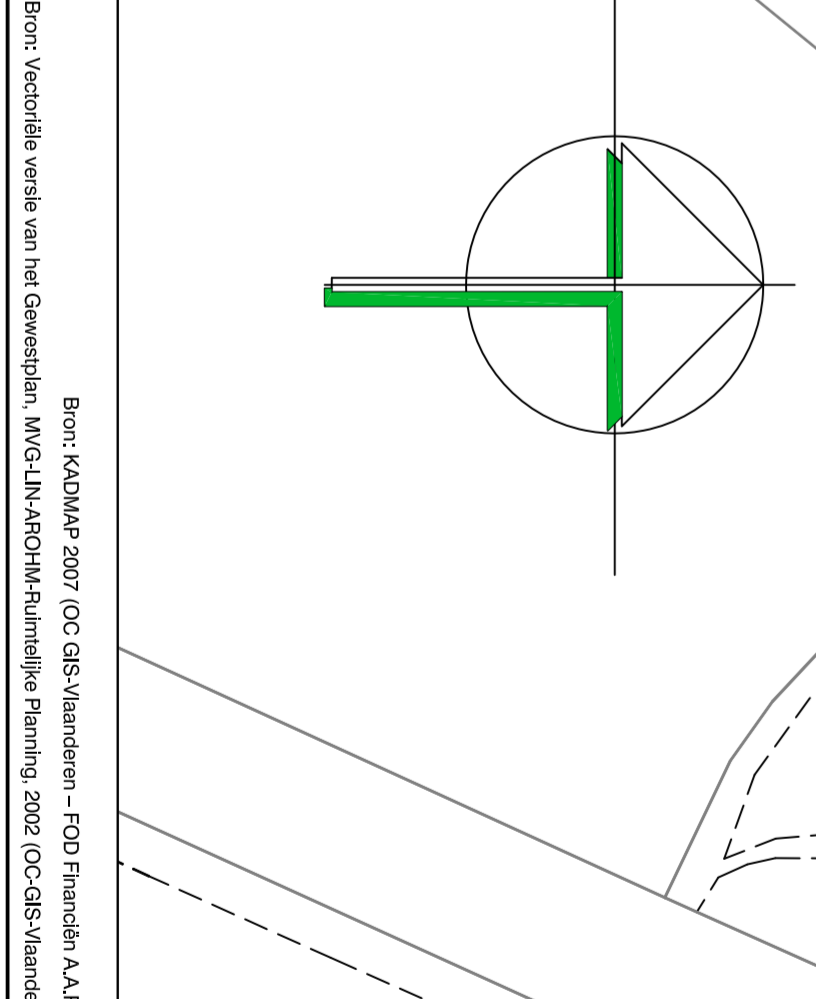
HP1160

AD

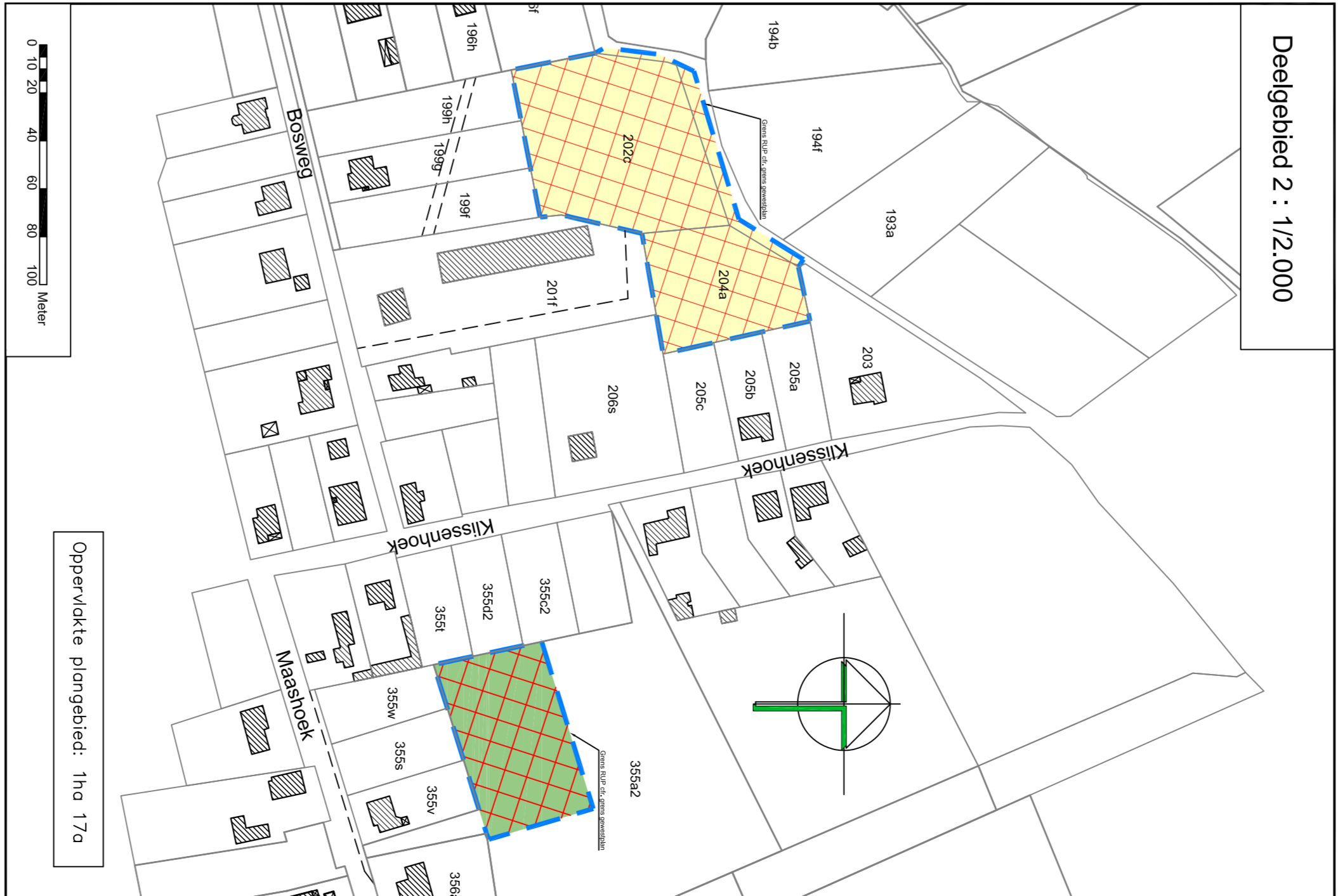
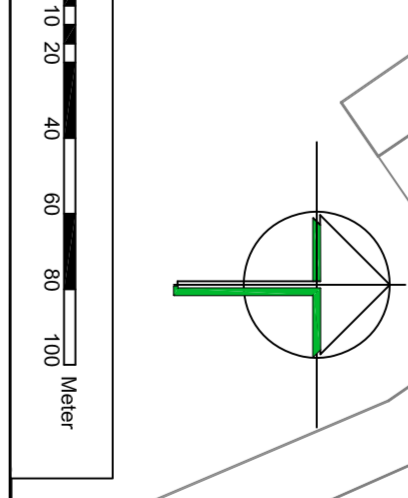
NUMMERS	1340-2009
NUMMERS	111.000
NUMMERS	22
NUMMERS	AD



Plan overeenkomstig gemeentebestuur, d.d. 03 Juli 2008.
Operatieve plangebied: thn 820



Operatieve plangebied: thn 410



Operatieve plangebied: thn 170

