



**LEGENDE GRAFISCH VERORDENEND PLAN**

- grens sectoraal RUP 03
- grens bestemmingsstrook

- Artikel 1 : zone voor steenkapperij met nabestemming landbouw
- Artikel 2 : bufferstrook met nabestemming landbouw
- Artikel 3 : ontsluiting
- ↔ indicatieve aanduiding toegang

**LEGENDE FEITELIJKE TOESTAND**

- perceelsgrens
- 1686k perceelsnummer
- bebouwing
- bergplaats, open loods

Plan overeenkomstig terreinbezoek d.d. 8 januari 2010  
Oppervlakte plangebied : 1ha 95a

**GEMEENTE VORSELAAR**

**RUP Zonevremde infrastructuur 'grafisch verordenend plan'**  
**RUP 03 bvba Klockaerts en Zonen**

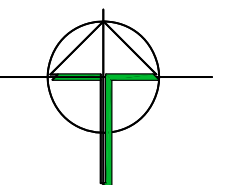
bestandslokatie	schaal	getekend	datum	fase
G:\VORSELAAR\350090\350090_RUP_08.dwg	1/1.000	AD	maart 2011	i.f.v. definitieve aanvaarding

Dit plan werd opgemaakt m.b.v. orthofoto's (VLM / OC en Provincie Antwerpen, opname 2007) en GRB. De afmetingen en oppervlakten zijn slechts benaderend.

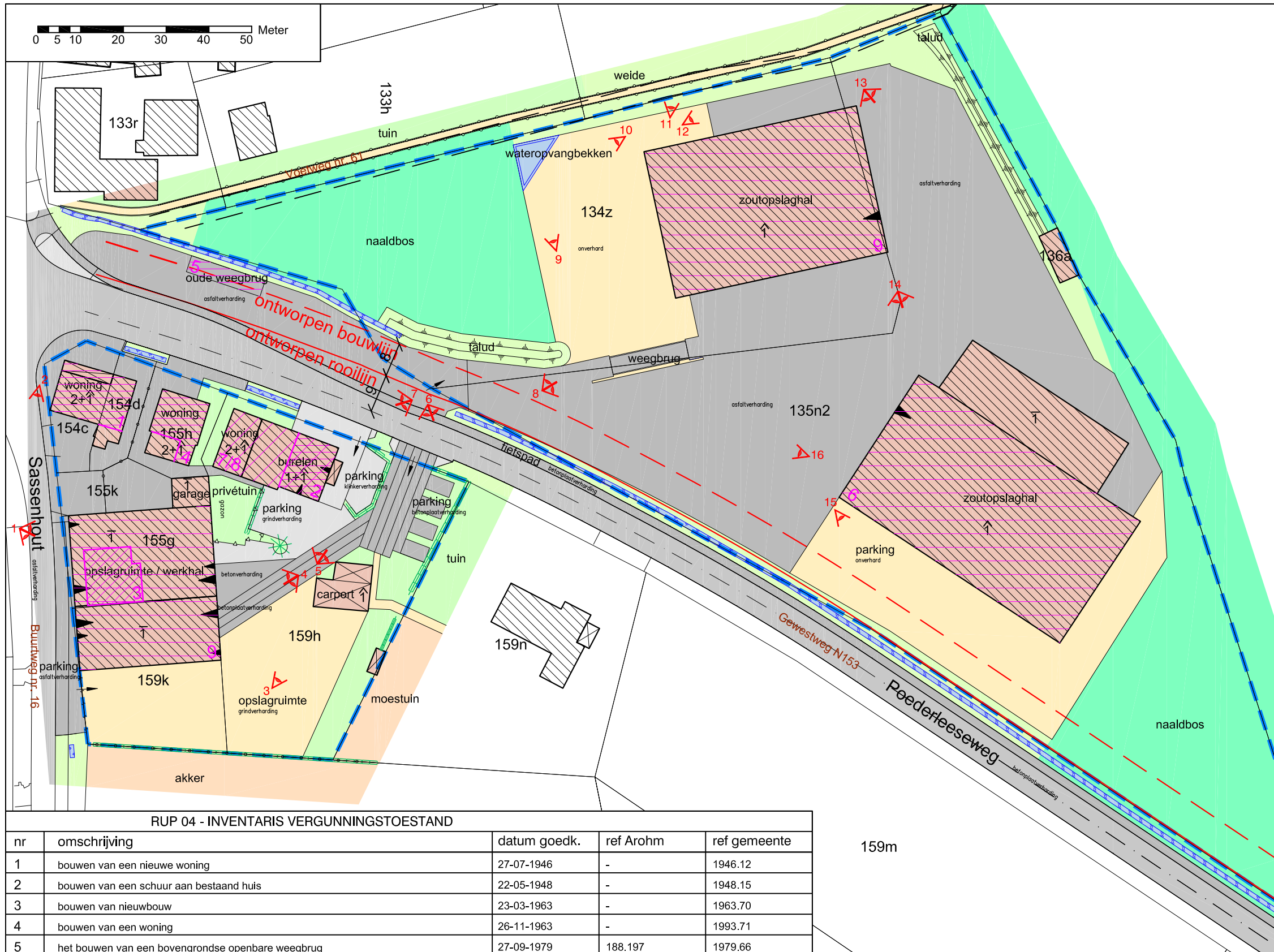
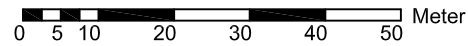
DE RUIMTELIJKE PLANNER

S. SNEYERS  
Ruimtelijk Planner

M. SANNEN  
Ruimtelijke Planner



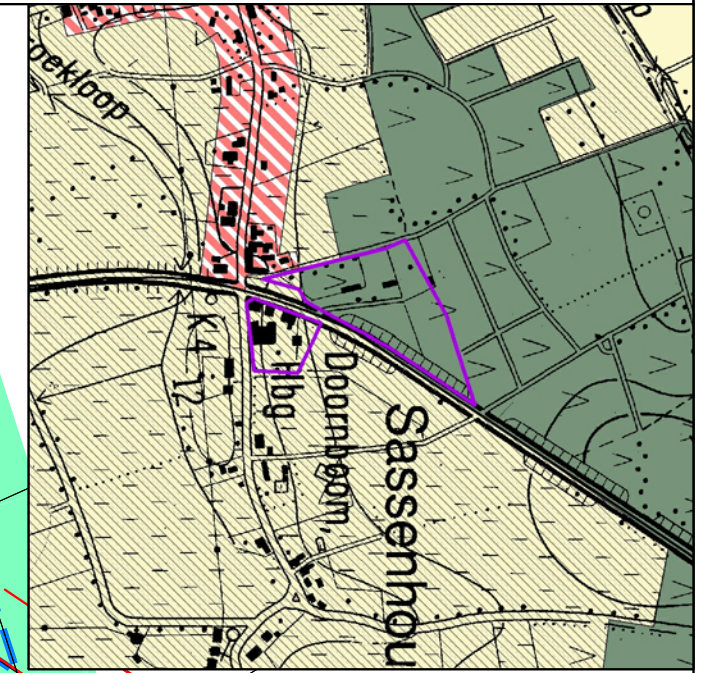
Antwerpseweg 1 B-2440 Geel  
T 014-58 09 91 F 014-58 97 22  
Info@iok.be www.iok.be



### LEGENDE FEITELIJKE TOESTAND

- grens sectoraal RUP 04
- 265k kadastrale perceelsnummer
- kadastrale perceelsgrens
- \* naaldbos
- 1 opnamepunt foto
- toegang voertuigen
- 2+↑ 2 bouwlagen + schuin dak
- 1+↑ 1 bouwlaag + schuin dak
- ↑ 1 bouwlaag met schuin dak
- ↑ 1 bouwlaag met plat dak
- draadafsluiting
- metalenafsluiting
- houtenafsluiting
- haagafsluiting
- bebouwing
- bergplaats, open loods
- onverhard terrein
- verharde weg (openbaar karakter)
- verharding waterdoorlatend (privaat karakter)
- verharding niet waterdoorlatend (privaat karakter)
- akker
- tuin
- berm
- bos
- water, gracht
- vergunningstoestand (zie tabel)

Plan overeenkomstig terreinbezoek d.d. 11 december 2009  
Oppervlakte plangebied : 2ha 86a



#### RUP 04 - INVENTARIS VERGUNNINGSTOESTAND

nr	omschrijving	datum goedk.	ref Arohm	ref gemeente
1	bouwen van een nieuwe woning	27-07-1946	-	1946.12
2	bouwen van een schuur aan bestaand huis	22-05-1948	-	1948.15
3	bouwen van nieuwbouw	23-03-1963	-	1963.70
4	bouwen van een woning	26-11-1963	-	1993.71
5	het bouwen van een bovengrondse openbare weegbrug	27-09-1979	188.197	1979.66
6	bouwen van een zoutopslagplaats	06-07-1987	251.773	1987/1
7	het bouwen van een para-agrarische woning	06-09-1994	343.415	1994.99
8	het bouwen van een woning	29-05-1995	343.415(1)	1995.97

nr	omschrijving	datum goedk.	ref Arohm	ref gemeente
9	bouwen loods en loods voor opslag met burelen	18-05-2009	-	2008.148
10	planologisch attest	14-01-2008	-	-

**IOK**  
Intercommunale  
Ontwikkelingsmaatschappij  
voor de Kempen

Antwerpseweg 1 B-2440 Geel  
T 014-58 09 91 F 014-58 97 22  
info@iok.be www.iok.be

**GEMEENTE VORSELAAR**

**RUP Zonevremde infrastructuur 'feitelijke en juridische toestand'**

**RUP 04 Willems nv**

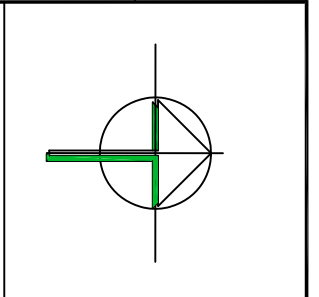
bestandslokalie	schaal	getekend	datum	fase
G:\VORSELAAR\350090\350090_BT_03.dwg	1/1.000	AD	maart 2011	i.f.v. definitieve aanvaarding

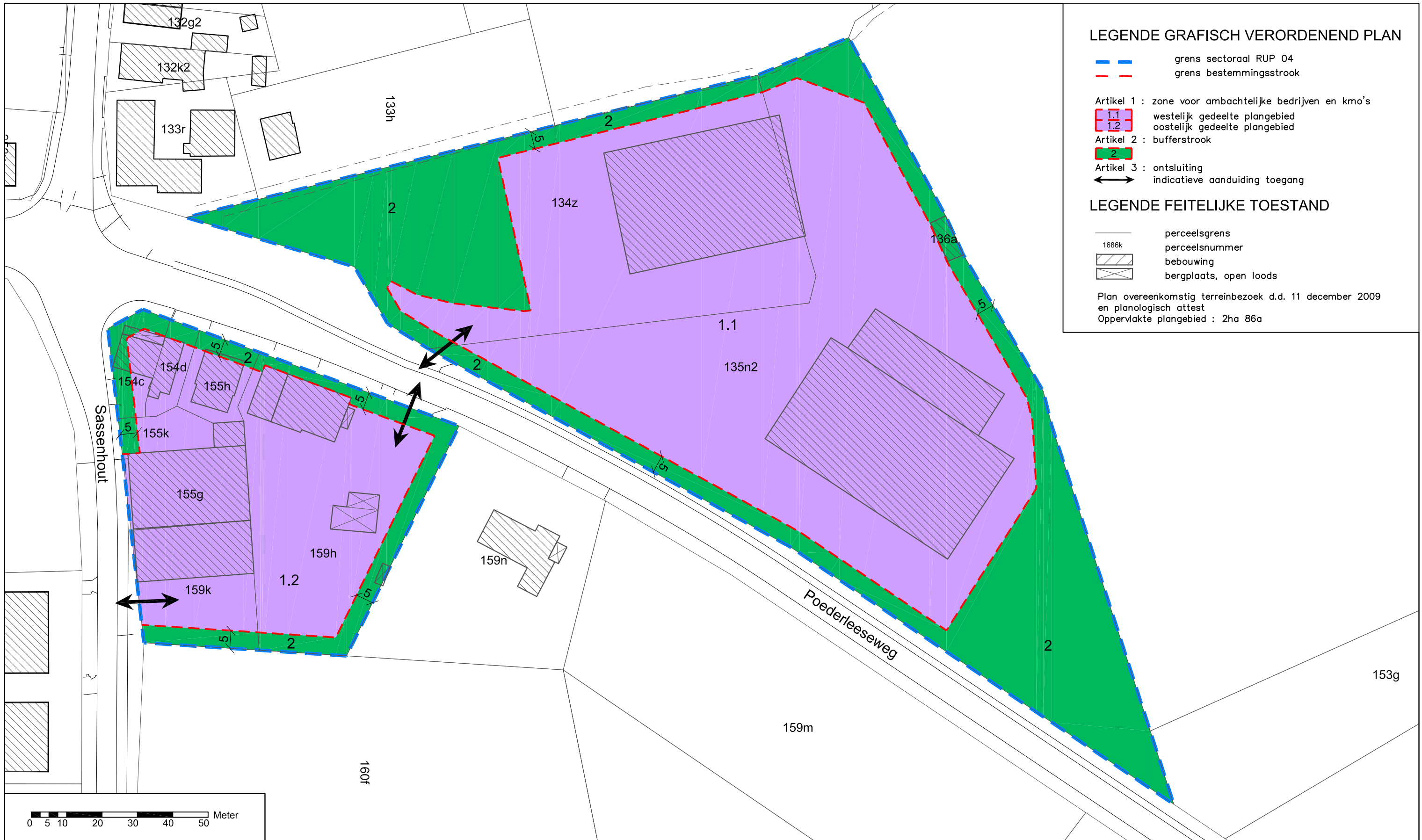
Dit plan werd opgemaakt m.b.v. orthofoto's (VLM / OC en Provincie Antwerpen, opname 2007) en GRB. De afmetingen en oppervlakten zijn slechts benaderend.

DE RUIMTELIJKE PLANNER

S. SNEYERS  
Ruimtelijk Planner

M. SANNEN  
Ruimtelijke Planner





**LEGENDE GRAFISCH VERORDENEND PLAN**

- grens sectoraal RUP 04
- grens bestemmingsstrook

Artikel 1 : zone voor ambachtelijke bedrijven en kmo's

- 1.1 westelijk gedeelte plangebied
- 1.2 oostelijk gedeelte plangebied

Artikel 2 : bufferstrook

- 2

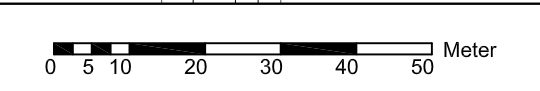
Artikel 3 : ontsluiting

- ↔ indicatieve aanduiding toegang

**LEGENDE FEITELIJKE TOESTAND**

- perceelsgrens
- 1686k perceelsnummer
- bebouwing
- bergplaats, open loods

Plan overeenkomstig terreinbezoek d.d. 11 december 2009  
 en planologisch attest  
 Oppervlakte plangebied : 2ha 86a



**IOK**  
 Intercommunale  
 Ontwikkelingsmaatschappij  
 voor de **Kempen**

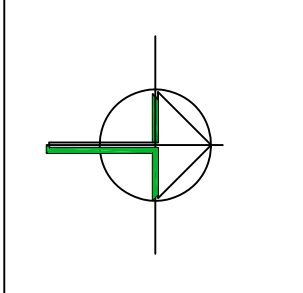
Antwerpseweg 1 B-2440 Geel  
 T 014-58 09 91 F 014-58 97 22  
 info@iok.be www.iok.be

<b>GEMEENTE VORSELAAR</b>				
<b>RUP Zonevremde infrastructuur 'grafisch verordenend plan'</b>				
<b>RUP 04 Willems nv</b>				
bestandslokalie	schaal	getekend	datum	fase
G:\VORSELAAR\350090\350090_RUP_08.dwg	1/1.000	AD	maart 2011	i.f.v. definitieve aanvaarding
Dit plan werd opgemaakt m.b.v. orthofoto's (VLM / OC en Provincie Antwerpen, opname 2007) en GRB. De afmetingen en oppervlakten zijn slechts benaderend.				

DE RUIMTELIJKE PLANNER

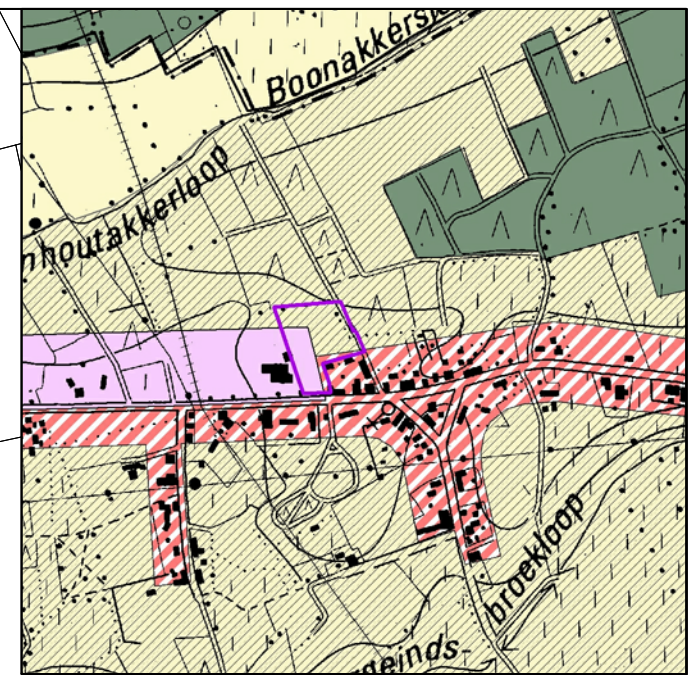
S. SNEYERS  
Ruimtelijk Planner

M. SANNEN  
Ruimtelijke Planner



RUP 05 - INVENTARIS VERGUNNINGSTOESTAND

nr	omschrijving	datum goedk.	ref Arohm	ref gemeente
1	planologisch attest	18-04-2006	-	-
2	het bouwen van een toonzaal met daarin een woning	09-03-1987	196.079(1)	1987.23
3	uitbreiden werkplaats met stapelruimte en burelen	22-08-2006	-	2006.56



LEGENDE FEITELIJKE TOESTAND

- grens sectoraal RUP 05
- 265k perceelsnummer
- perceelsgrens
- loofboom
- opnamepunt foto
- toegang voertuigen
- 1 bouwlaag met schuin dak
- 1 bouwlaag met plat dak
- 2 bouwlagen met plat dak
- draadafsluiting
- metalenafsluiting
- houtenafsluiting
- betonafsluiting
- haagafsluiting
- bebouwing
- bergplaats, open loods
- onverhard terrein / weg
- verharde weg (openbaar karakter)
- verharding waterdoorlatend (privaat karakter)
- verharding niet waterdoorlatend (privaat karakter)
- tuin
- berm, weide
- vergunningstoestand (zie tabel)

Plan overeenkomstig terreinbezoek d.d. 11 december 2009  
Oppervlakte plangebied : 84a

GEMEENTE VORSELAAR

RUP Zonevremde infrastructuur 'feitelijke en juridische toestand'  
**RUP 05 Web0**

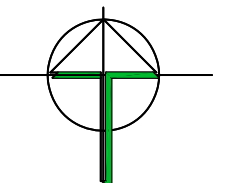
bestandslocatie	schaal	getekend	datum	fase
G:\VORSELAAR\350090\350090_BT_03.dwg	1/1.000	AD	maart 2011	i.f.v. definitieve aanvaarding

Dit plan werd opgemaakt m.b.v. orthofotos (VLM / OC en Provincie Antwerpen, opname 2007) en GRB. De afmetingen en oppervlakten zijn slechts benaderend.

DE RUIMTELIJKE PLANNER

S. SNEYERS  
Ruimtelijk Planner

M. SANNEN  
Ruimtelijke Planner



**IOK**  
Intercommunale  
Ontwikkelingsmaatschappij  
voor de Kempen

Antwerpseweg 1 B-2440 Geel  
T 014-58 09 91 F 014-58 97 22  
Info@iok.be www.iok.be



**LEGENDE GRAFISCH VERORDENEND PLAN**

- ---    grens sectoraal RUP 05
- ---    grens bestemmingsstrook
  
- Artikel 1 : zone voor ambachtelijke bedrijven en kmo's
- 1    bebouwbare zone
- Artikel 2 : bufferstrook
- 2    groenscherm (indicatieve aanduiding)
- Artikel 3 : ontsluiting
- <-->    indicatieve aanduiding toegang
- <-->    indicatieve toegang hulpdiensten
- / / /    te slopen constructie

**LEGENDE FEITELIJKE TOESTAND**

- perceelsgrens
- 1686k    perceelsnummer
- bebouwing
- bergplaats, open loods

Plan overeenkomstig terreinbezoek d.d. 11 december 2009  
 en planologisch attest  
 Oppervlakte plangebied : 84a



**IOK**  
 Intercommunale  
 Ontwikkelingsmaatschappij  
 voor de **Kempen**

Antwerpseweg 1    B-2440 Geel  
 T 014-58 09 91    F 014-58 97 22  
 info@iok.be    www.iok.be

**GEMEENTE VORSELAAR**

**RUP Zonevreemde infrastructuur 'grafisch verordenend plan'**

**RUP 05 Web0**

bestandslocatie	schaal	getekend	datum	fase
G:\VORSELAAR\350090\350090_RUP_08.dwg	1/1.000	AD	maart 2011	i.f.v. definitieve aanvaarding

Dit plan werd opgemaakt m.b.v. orthofoto's (VLM / OC en Provincie Antwerpen, opname 2007) en GRB. De afmetingen en oppervlakten zijn slechts benaderend.

DE RUIMTELIJKE PLANNER

S. SNEYERS  
Ruimtelijk Planner

M. SANNEN  
Ruimtelijke Planner

