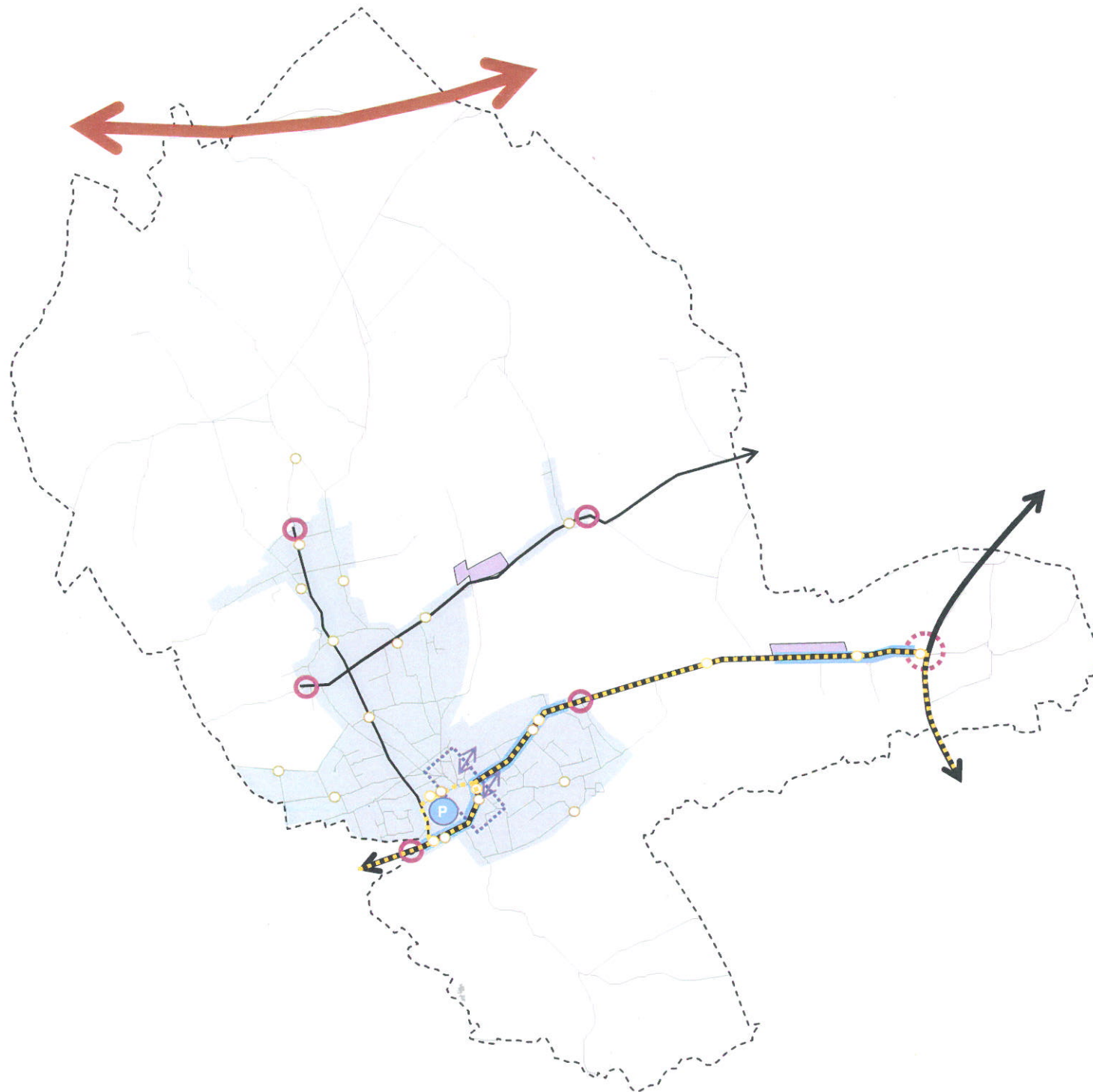













gewenste verkeers- en vervoersstructuur



-  Verblijfsgebied
-  Bedrijventerreinen
- WEGENTRAJECTEN**
-  Hoofdweg
-  Lokale weg type I
-  Lokale weg type II
-  Lokale weg type III
-  Verkeerspoorten
-  Herinrichting wegprofiel
-  Dorpskernhernieuwing
-  Aanpakken parkeerproblematiek Kard. Van Roeyinstituut
-  Versterken relatie met gemeentelijk sportcentrum
-  Suggestie heraanleg kruispunt
-  Openbaar vervoersas
-  Bushalte
-  Belbushalte

IOK plangroep

kaartnummer	R 6
datum	september 2006
fase	GRS

