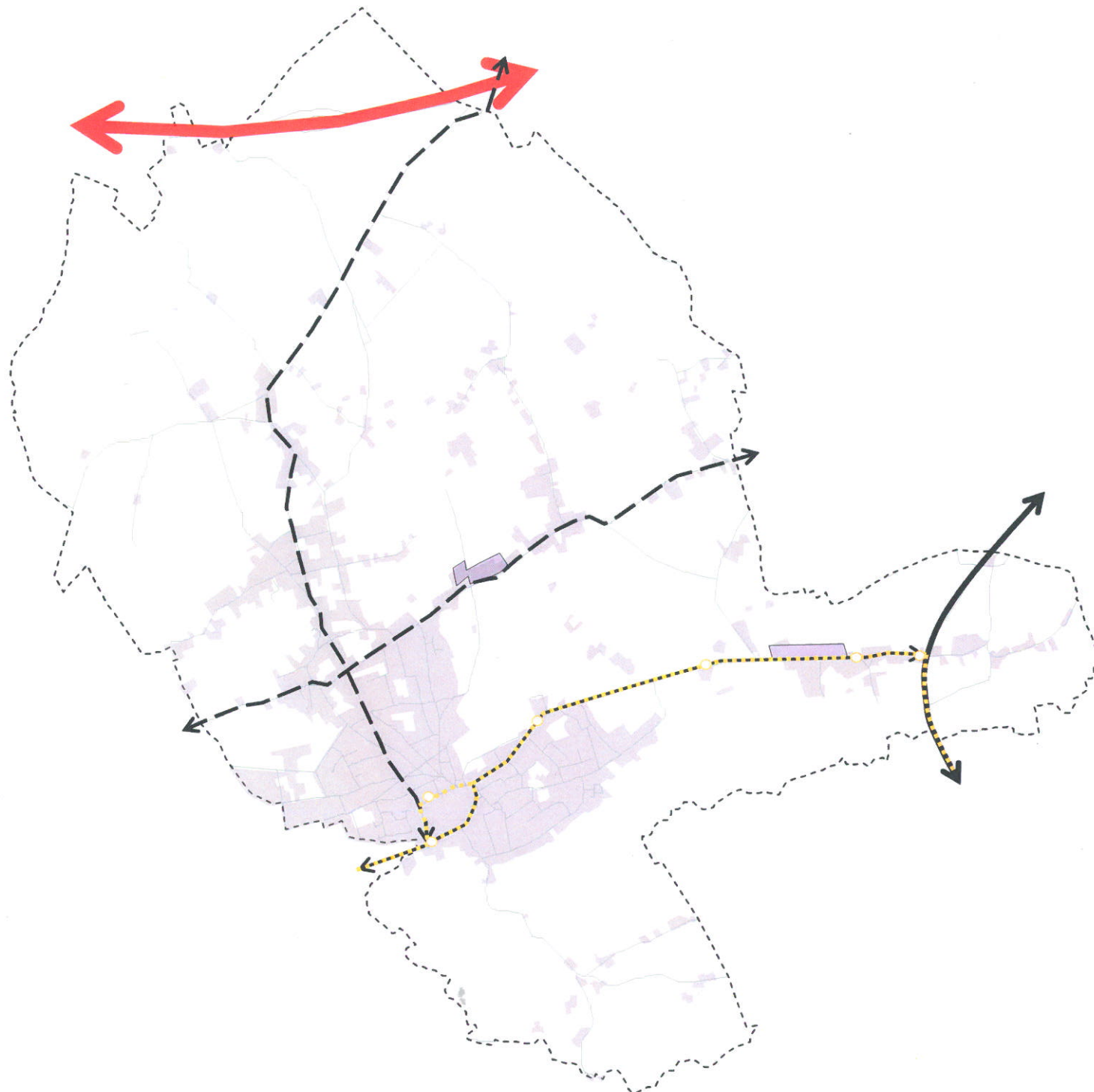










**bestaande verkeers- en vervoersstructuur**



-  Bebouwingspatroon
-  Bedrijventerreinen
- WEGENTRAJECTEN**
-  Autosnelweg
-  Bovenlokale verzamel- en verbindingsweg
-  Interlokale ontsluitingsweg
-  Lokale verbinding- en verzamelweg
-  Lokaal wegennet
- BUSVERVOERTRAJECTEN**
-  Bushalte

**IOK** plangroep

kaartnummer 19

datum september 2006

fase GRS

