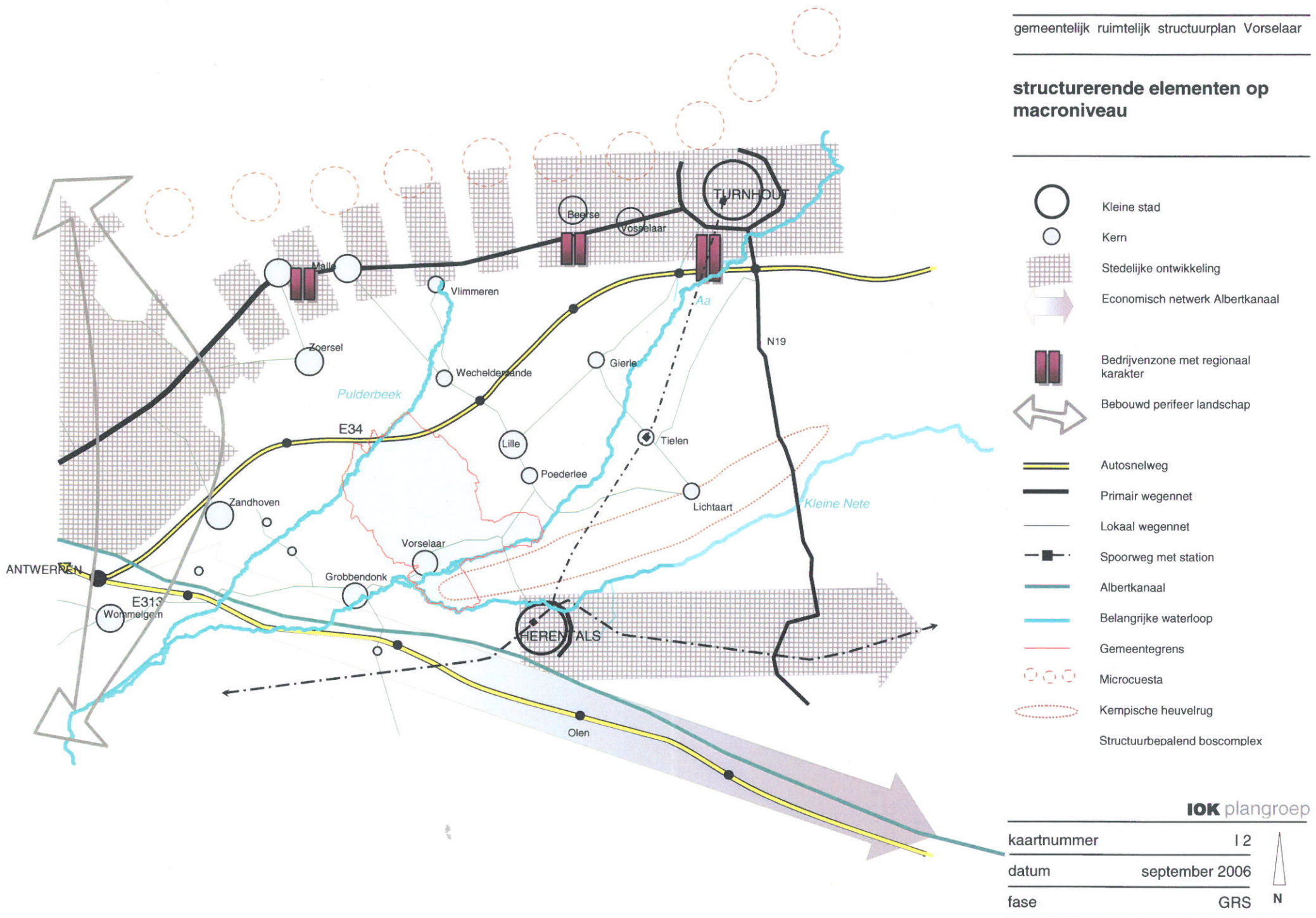


















structurende elementen op macroniveau



-  Kleine stad
-  Kern
-  Stedelijke ontwikkeling
-  Economisch netwerk Albertkanaal
-  Bedrijvzone met regionaal karakter
-  Bebouwd perifeer landschap
-  Autosnelweg
-  Primair wegennet
-  Lokaal wegennet
-  Spoorweg met station
-  Albertkanaal
-  Belangrijke waterloop
-  Gemeentegrens
-  Microcuesta
-  Kempische heuvelrug
-  Structuurbepalend boscomplex

IOK plangroep

kaartnummer	1 2
datum	september 2006
fase	GRS

