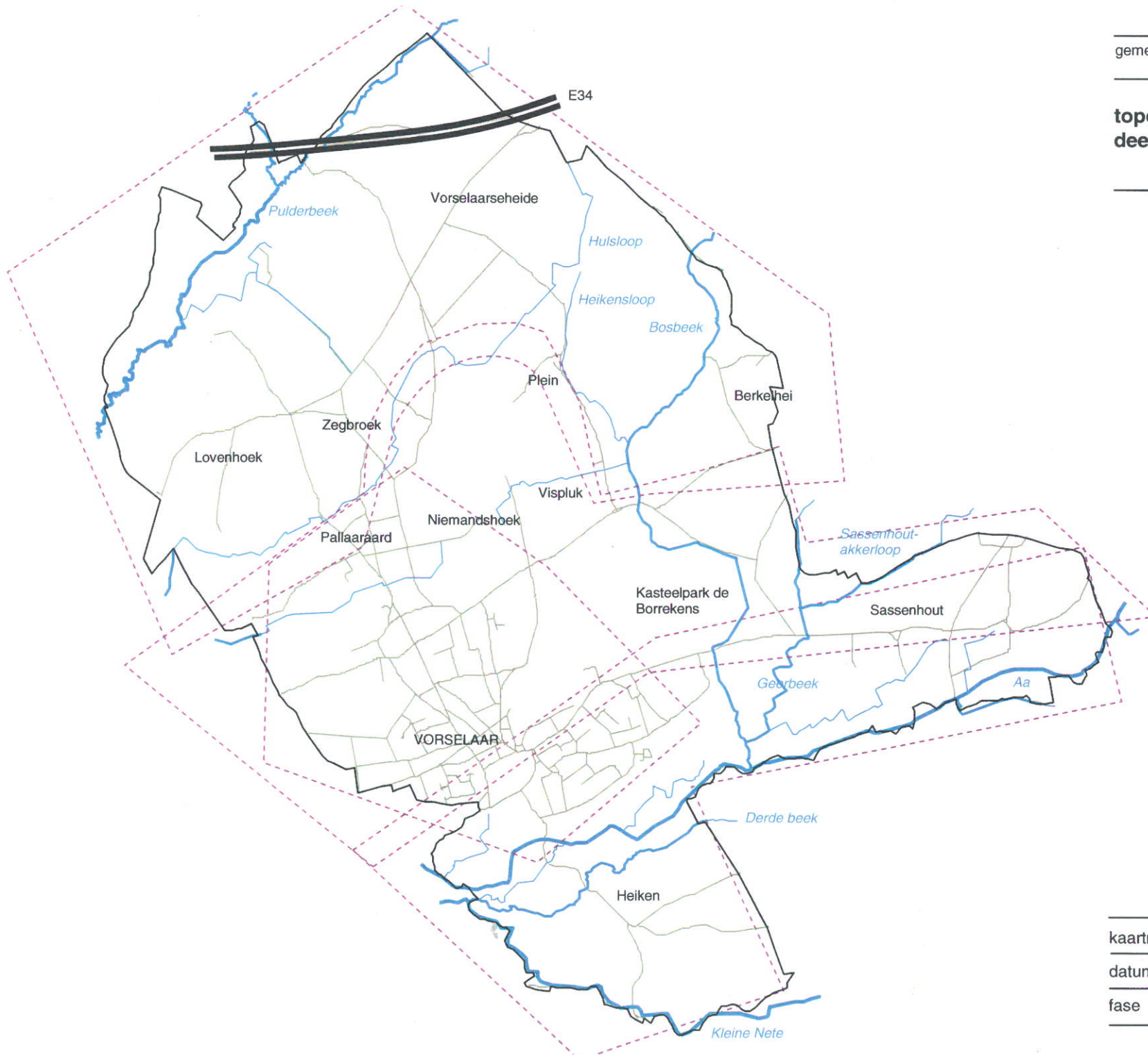







## toponiemen, waterlopen en deelruimten



-  Gemeentegrens
-  Grens deelruimte
-  Waterloop
-  Wegenpatroon
-  Autosnelweg

**IOK** plangroep

kaartnummer	0
datum	september 2006
fase	GRS

